

naše značka
5002441991
vyřizuje
Jana Ščudlová
datum
23.08.2021

INTAR a.s.
Bezručova 81/17a
60200 Brno

Věc:

Celková rekonstrukce bytového domu Hálkova 624/4 v k. ú. Husovice

K.ú. - p.č.: Husovice

Stavebník: INTAR a.s., Bezručova 81/17a, 60200 Brno

Účel stanoviska: Povolení stavby - stavební režim (ÚR+SP)

GasNet, s.r.o., jako provozovatel distribuční soustavy (PDS) a technické infrastruktury, zastoupený GasNet Služby, s.r.o., vydává toto stanovisko:

V ZÁJMOVÉM ÚZEMÍ STAVBY SE NACHÁZÍ TATO PLYNÁRENSKÁ ZAŘÍZENÍ A PLYNOVODNÍ PŘÍPOJKY:

- NTL plynovod PE dn 315 vč. přípojky

Požadujeme respektovat průběh a ochranné pásmo plynárenského zařízení.

Stávající plynovodní přípojku do objektu je nutno zabezpečit vhodným způsobem proti poškození.

Křížení a souběh přípojek inženýrských sítí s plynovodním zařízením musí být v souladu s ČSN 73 6005, tab. 1 a 2.

Zařízení staveniště musí dodržet od stávajícího plynovodu vzdálenost dle ČSN EN 12007 a souvisejících TPG 702 01, TPG 702 04 minimálně 1 m.

Při realizaci výše uvedené stavby je nutno dodržovat veškerá pravidla stanovená pro práce v ochranném pásmu (OP) plynárenského zařízení a plynovodních přípojek, které činí 1 m na každou stranu od obrysu plynovodu a přípojek. V tomto pásmu nesmí být umísťovány žádné nadzemní stavby, prováděna skládka materiálu a výšková úprava terénu. Veškeré stavební práce budou prováděny v OP výhradně ručním způsobem a musí být vykonávány tak, aby v žádném případě nenarušily bezpečný provoz uvedených plynárenských zařízení a plynovodních přípojek.

Před začátkem stavby musí být poloha plynárenského potrubí vytyčena.

Toto vyjádření se nevztahuje ke stavbě/úpravě vnitřní plynoinstalace.

V případě technické změny na odběrném místě (rozšíření plynoinstalace - změna instalovaných spotřebičů) je třeba vyplnit tiskopis "Žádost o připojení k distribuční soustavě", příp. podat žádost online: <https://dpo.gasnet.cz/zadost-o-pripojени-modom>

V rozsahu této stavby souhlasíme s povolením stavby dle zákona 183/2006 Sb. ve znění pozdějších předpisů. Tento souhlas platí pro územní řízení, řízení o územním souhlasu, veřejnoprávní smlouvy pro umístění stavby, zjednodušené územní řízení, ohlášení, stavební řízení, společné územní a stavební řízení, veřejnoprávní smlouvu o provedení stavby nebo oznámení stavebního záměru s certifikátem autorizovaného inspektora.

GasNet Služby, s.r.o.

Plynárenská 499/1 · Zábřovice · 602 00 Brno · T 555 90 10 10 · www.gasnet.cz
IČ: 27935311 · DIČ: CZ27935311

Zápis do obchodního rejstříku: Krajský soud v Brně, sp. zn. C 57165, dne 26. 7. 2007

Certificate of incorporation: Regional Court in Brno, ref. number C 57165, on 26th July 2007

Zákaznická linka GasNet 555 90 10 10, info@gasnet.cz, www.gasnet.cz

V zájmovém území se mohou nacházet plynárenská zařízení jiných vlastníků či správců, případně i dlouhodobě nefunkční/neprovozovaná plynárenská zařízení bez dostupných informací o jejich poloze a vlastnictví.

Plynárenská zařízení a plynovodní přípojky (dále jen PZ) jsou dle ust. § 2925 zákona č. 89/2012 Sb., občanského zákoníku, provozovány jako zařízení zvlášť nebezpečná a z tohoto důvodu jsou chráněna ochranným pásmem dle zákona č. 458/2000 Sb. ve znění pozdějších předpisů.

Rozsah ochranného pásma je stanoven v zákoně 458/2000 Sb. ve znění pozdějších předpisů.

Stavební činnosti je možné realizovat pouze při dodržení podmínek stanovených v tomto stanovisku. Nebudou-li tyto podmínky dodrženy, budou stavební činnosti považovány dle § 68 zákona č. 458/2000 Sb. ve znění pozdějších předpisů za činnost bez našeho předchozího souhlasu. Při každé změně projektu nebo stavby (zejména trasy navrhovaných inženýrských sítí) je nutné požádat o nové stanovisko k této změně.

Nedodržení podmínek uvedených v tomto stanovisku zakládá odpovědnost stavebníka za vzniklé škody.

Za stavební činnosti se pro účely tohoto stanoviska považují všechny činnosti prováděné v ochranném pásmu PZ (tzn. bezvýkopové technologie a terénní úpravy) a činnosti mimo ochranné pásmo, pokud by takové činnosti mohly ohrozit bezpečnost a spolehlivost PZ (např. trhací práce, sesuvy půdy, vibrace, apod.).

Případné zřizování stavenišť, skladování materiálů, stavebních strojů apod. bude realizováno mimo ochranné pásmo PZ (není-li ve stanovisku uvedeno jinak).

Při použití nákladních vozidel, stavebních strojů a mechanismů požadujeme zabezpečit případný přejezd přes PZ uložením betonových panelů v místě přejezdu PZ.

PŘI REALIZACI STAVBY BUDOU DODRŽENY TYTO PODMÍNKY PRO PROVÁDĚNÍ STAVEBNÍ ČINNOSTI:

(1) Před zahájením stavební činnosti bude provedeno vytyčení trasy a přesné určení uložení PZ. Vytyčení trasy provede příslušná regionální oblast ZDARMA. Formulář a kontakt naleznete na <https://www.gasnet.cz/cs/ds-vytyceni-pz/>, lze využít QR kód, který je uveden v tomto stanovisku. Při podání žádosti uvede žadatel naši značku (číslo jednací) uvedenou v úvodu tohoto stanoviska a sdělí termín zahájení a ukončení stavby. O provedeném vytyčení trasy bude sepsán protokol. Přesné určení uložení PZ (sondou) je povinen provést stavebník na svůj náklad.
BEZ VYTYČENÍ TRASY A PŘESNÉHO URČENÍ ULOŽENÍ PZ STAVEBNÍKEM NESMÍ BÝT VLASTNÍ STAVEBNÍ ČINNOST ZAHÁJENA. VYTYČENÍ POVAŽUJEME ZA ZAHÁJENÍ STAVEBNÍ ČINNOSTI V OCHRANNÉM A BEZPEČNOSTNÍM PÁSMU PZ. PROTOKOL O VYTYČENÍ MÁ PLATNOST 2 MĚSÍCE.

(2) Stavebník je povinen stavebnímu podnikateli prokazatelně předat kopii tohoto stanoviska. Převzetí kopie stvrdí stavební podnikatel stavebníkovi svým podpisem a zápisem do stavebního deníku. Pracovníci provádějící stavební činnosti budou prokazatelně seznámeni s polohou PZ, rozsahem ochranného pásma a těmito podmínkami.

(3) Bude dodržena mj. ČSN 73 6005, u Hospodářské komory České republiky registrovaných TPG 702 01, TPG 702 04 a TPG 700 03 a zákon č. 458/2000 Sb. ve znění pozdějších předpisů, případně další předpisy související s uvedenou stavbou.

(4) Při provádění stavební činnosti v ochranném pásmu PZ vč. přesného určení uložení PZ je stavebník povinen učinit taková opatření, aby nedošlo k poškození PZ nebo ovlivnění jejich bezpečnosti a spolehlivosti provozu. Nebude použito nevhodného nářadí, zemina bude těžena pouze ručně bez použití pneumatických, elektrických, bateriových a motorových nářadí.

(5) V případě použití bezvýkopových technologií (např. protlaku) bude před zahájením stavební činnosti provedeno úplné obnažení PZ v místě křížení na náklady stavebníka. Technologie musí být navržena tak, aby v místě křížení nebo souběhu s PZ byl dostatečný stranový nebo výškový odstup od PZ, který zajistí nepoškození PZ během prací a to s ohledem na použitou bezvýkopovou technologii a všechny její účinky na okolní terén. V případě, že nemůže být tato podmínka dodržena, nesmí být použita bezvýkopová technologie.

(6) Odkrytá PZ budou v průběhu nebo při přerušení stavební činnosti řádně zabezpečena proti jejich poškození.

(7) Poklopy uzávěrů a ostatních armatur na PZ, vč. hlavních uzávěrů plynu (HUP) na odběrném plynovém zařízení udržovat stále přístupné a funkční po celou dobu trvání stavební činnosti.

(8) Bude zachována hloubka uložení PZ (není-li ve stanovisku uvedeno jinak).

(9) Stavebník je povinen neprodleně oznámit každé i sebemenší poškození PZ (vč. drobných vrypů do PE potrubí, poškození izolace, signalizačního vodiče, výstražné fólie, markeru atd.) na telefon 1239.

(10) Před provedením zásypu výkopu a v průběhu stavby bude provedena kontrola dodržení podmínek stanovených pro stavební činnosti v ochranném pásmu PZ. Povinnost kontroly se vztahuje i na PZ, která nebyla odhalena. Kontrolu provede

příslušná regionální oblast (formulář a kontakt naleznete na <https://www.gasnet.cz/cs/ds-vytyceni-pz/>, lze využít QR kód, který je uveden v tomto stanovisku). Při žádosti uveďte žadatel naší značku (číslo jednací) uvedenou v úvodu tohoto stanoviska. Kontrolu je třeba objednat min. 5 dnů předem.

Předmětem kontroly je také ověření dodržení stanovené odstupové vzdálenosti staveb, které byly povoleny v ochranném a bezpečnostním pásmu PZ.

(11) O provedené kontrole bude sepsán protokol. Bez provedené kontroly nesmí být PZ zasypána. Stavebník je povinen na základě výzvy provozovatele PZ, nebo jeho zástupce doložit průkaznou dokumentaci o nepoškození PZ během výstavby nebo provést na své náklady kontrolní sondy v místě styku stavby s PZ.

(12) PZ budou po kontrole řádně podsypána a obsypána těžkým pískem, bude provedeno zhutnění a bude osazena výstražná fólie žluté barvy, vše v souladu s u Hospodářské komory České republiky registrovaných TPG 702 01 a TPG 702 04.

(13) Neprodleně po skončení stavební činnosti budou řádně osazeny všechny poklopy a nadzemní prvky PZ.

(14) Pokud stavebník nedodrží podmínky stanovené tímto stanoviskem bude činnost stavebníka vyhodnocena provozovatelem PZ jako narušení ochranného nebo bezpečnostního pásma PZ a budou z toho vyvozeny příslušné důsledky.

Platí pouze pro území vyznačené v příloze tohoto stanoviska a to 24 měsíců ode dne jeho vydání.

V případě dotčení pozemku v majetku společnosti GasNet, s.r.o. je třeba dále projednat smluvní vztah k tomuto pozemku. Kontakt na projednání naleznete na adrese www.gasnet.cz/cs/kontaktni-system/, činnost Smluvní vztahy - pozemky a budovy plynárenských zařízení.

Za správnost a úplnost dokumentace předložené s žádostí včetně jejího souladu s platnými předpisy plně zodpovídá její zpracovatel. Stanovisko nenahrazuje případná další stanoviska k jiným částem stavby.

V případě další korespondence nebo jednání (např. změna stavby) uvádějte naši značku - 5002441991 a datum tohoto stanoviska. Kontakty jsou k dispozici na <https://www.gasnet.cz/cs/kontaktni-system/>.



GasNet, s.r.o.
zastoupená společností GasNet Služby, s.r.o., IČ 27935311
Jana Ščudlová
Vedoucí zpracování ext. požadavků-Morava
Oddělení zpracování ext.požadavků-Morava
JANA.SCUDLOVA@GASNET.CZ

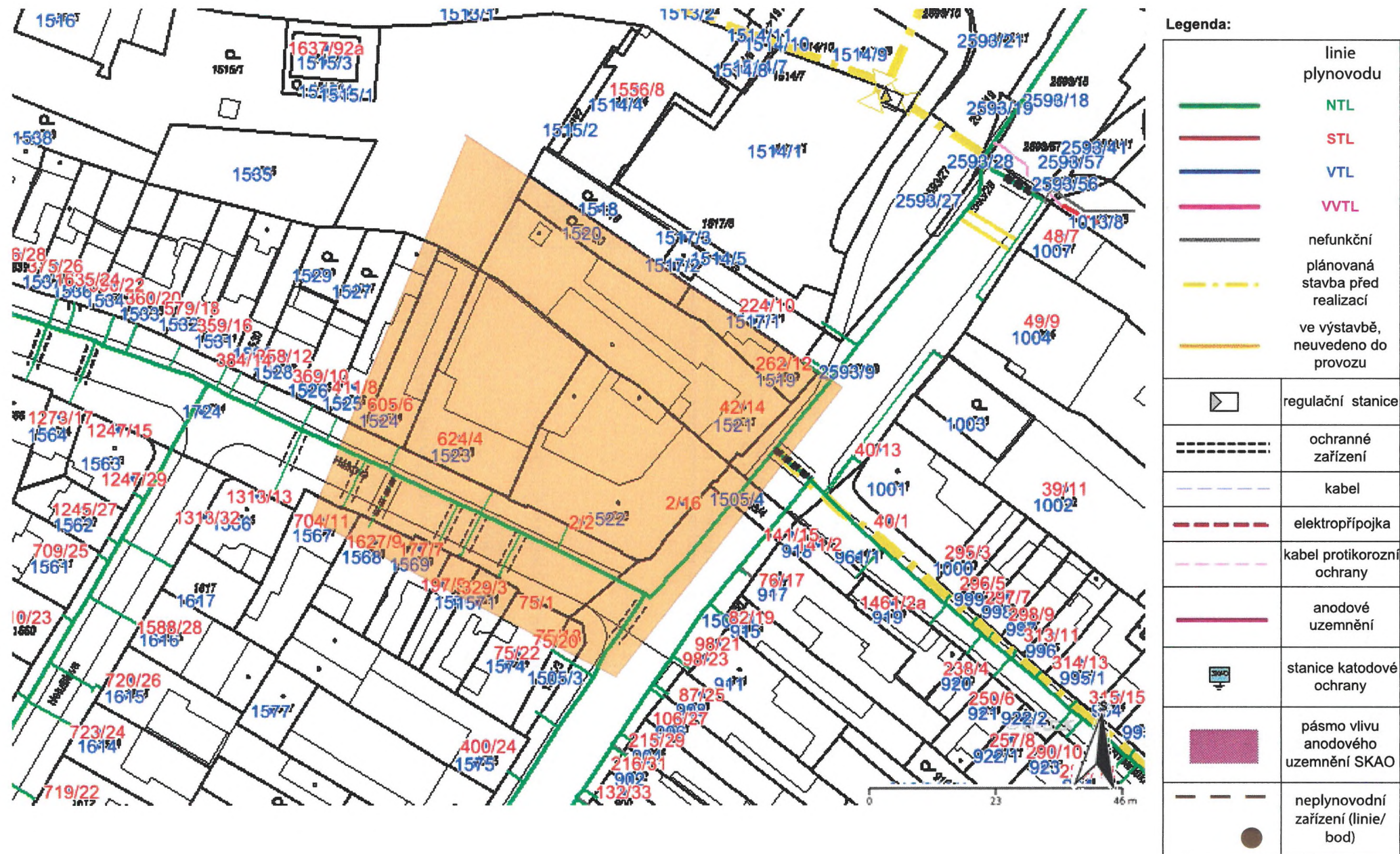


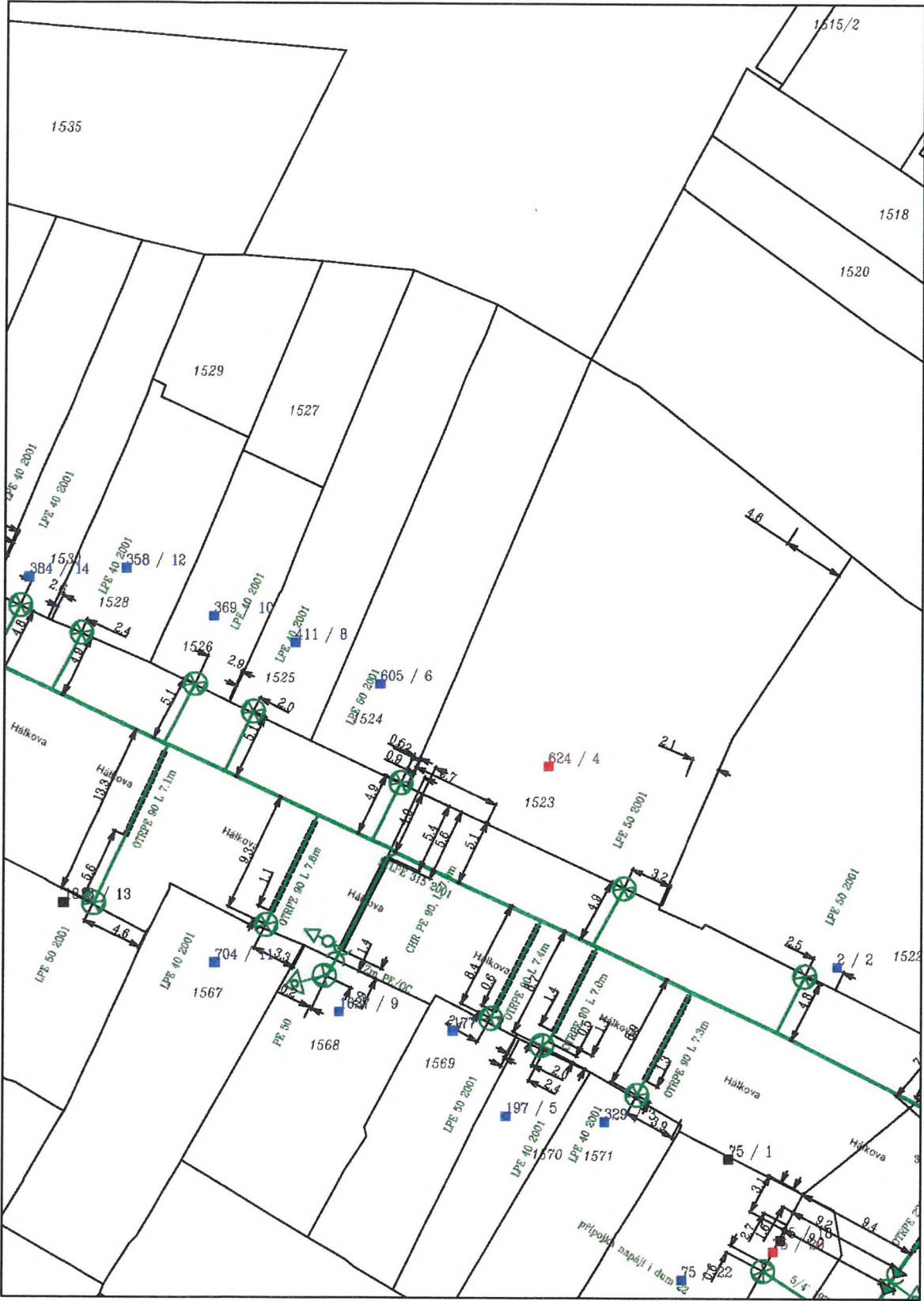
Zažádejte o vytyčení

Přílohy: Orientační zakres plynárenského zařízení, Detailní zakres plynárenského zařízení, Ověřená příloha žadatele

Příloha: Orientační zakres plynárenského zařízení. Tato příloha je nedílnou součástí stanoviska č. 5002441991 ze dne 23.08.2021.

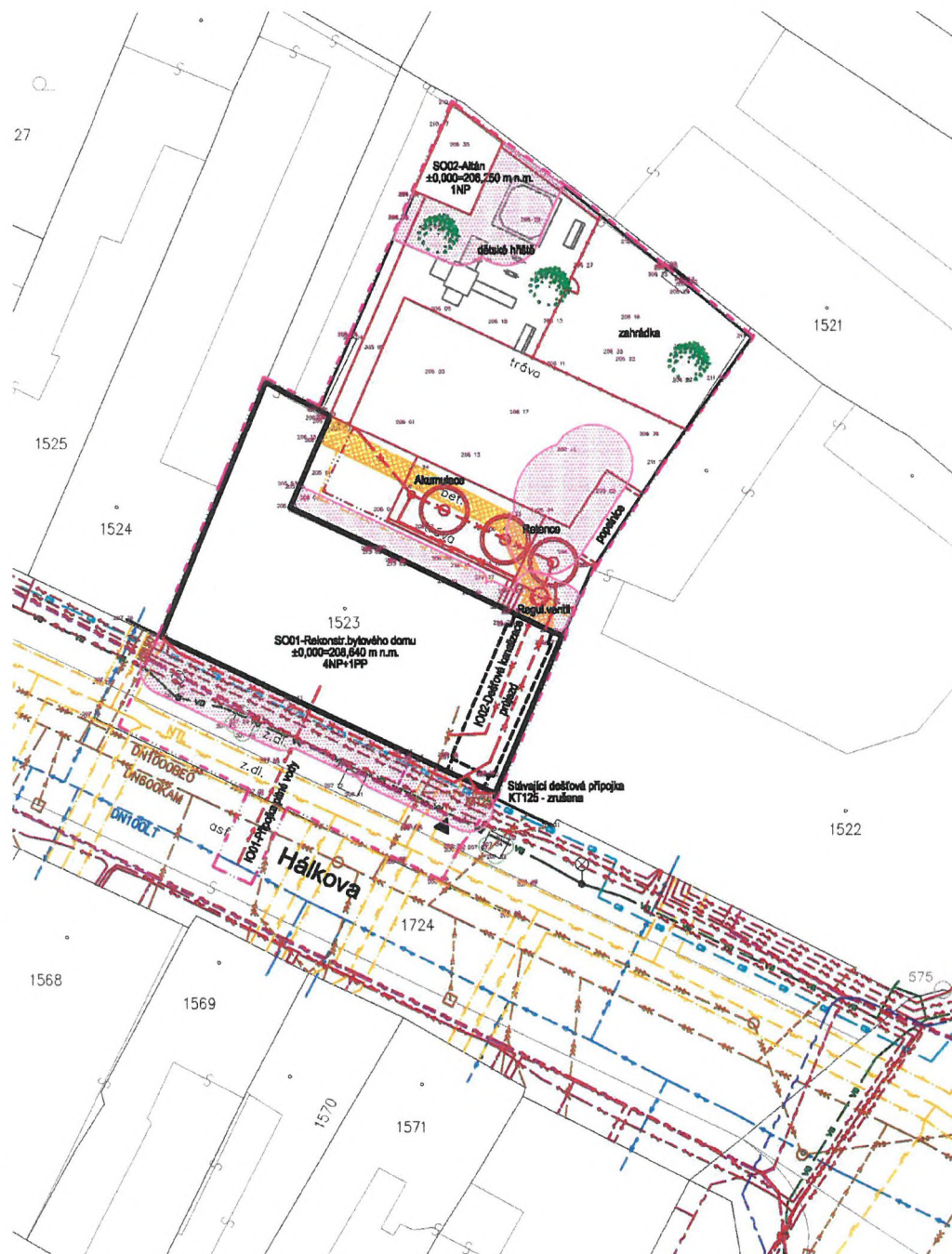
Provozovatel DS: GasNet, s.r.o.; Stavebník: INTAR a.s., Bezručova 81/17a, 60200 Brno. K.ú.: Husovice.





Legenda:

| | | | | | |
|--|---------------------------------|--|----------------------------|--|-------------------------------------|
| | linie | | ochranné zařízení | | neplynovodní zařízení (linie/bod) |
| | NTL/ STU/ VTU/ | | kabel protikorozní ochrany | | |
| | VVTL | | kabel | | |
| | plynovodu | | elektropřípojka | | anodové uzemnění |
| | nefunkční | | | | stanice katodové ochrany |
| | plánovaná stavba před realizací | | regulační stanice | | pásmo vlivu anodového uzemnění SKAO |
| | výstavba | | | | |



LEGENDA:

- KATASTRÁLNÍ MAPA
- GEODETICKÉ ZAMĚŘENÍ
- PŘEDMĚTNÝ OBJEKT
- BOURANÉ KONSTRUKCE
- NOVÉ KONSTRUKCE
- OPLOCENÍ ZAHŘÁDKY
- STÁVAJÍCÍ / NOVÉ STROMY
- VSTUPY DO OBJEKTU
- HRANICE ŘEŠENÉHO ÚZEMÍ
- POŽÁRNĚ NEBEZPEČNÝ PROSTOR

SEZNAM SO A IO:

- SO 01 REKONSTRUKCE BYTOVÉHO DOMU
- SO 02 ALTÁNEK
- IO 01 PŘÍPOJKA PITNÉ VODY
- IO 02 DEŠŤOVÁ KANALIZACE
- IO 03 ÚPRAVA DVORA

LEGENDA STÁVAJÍCÍCH IS:

- VODOVOD (BVK)
- KANALIZACE JEDNOTNÁ (BVK)
- KANALIZACE DEŠŤOVÁ (připojky)
- NTL PLYNOVOD (GasNet)
- OCHRANNÉ PÁSMO PLYNOVODU
- PODZEMNÍ ROZVODY VN (E.ON)
- PODZEMNÍ ROZVODY NN (E.ON)
- NAPÁJECÍ KABELY (DPMB)
- ROZVODY VO (TSB)
- SDĚLOVACÍ KABELY (CETIN)
- SDĚLOVACÍ KABELY (Vodafone)
- SDĚLOVACÍ KABELY (ČD-Telematika)
- OPTICKÝ KABEL (Brněnské komunikace)

LEGENDA NOVÝCH IS:

- PŘÍPOJKA PITNÉ VODY (IO 01)
- DEŠŤOVÁ KANALIZACE (IO 02)



VÝŠKOVÝ SYSTÉM Bp v $\pm 0,000 = 208,640$ m n. m. (úroveň podlahy v 1.NP)

| REVIZE: | POPIS ZMĚNY: | DATUM: | VYPRACOVAL: |
|---------|--------------|--------|-------------|
| | | | |
| | | | |
| | | | |

| | | |
|---|---------------------------|--------------------------------------|
| AKCE: CELKOVÁ REKONSTRUKCE BYTOVÉHO DOMU HÁLKOVA 624/4 V K.Ú. HUSOVICE | | STUPEŇ PD: DUR + DSP |
| INVESTOR A OBJEDNATEL: Stavácká město Brno Dominikánské náměstí 199/1, 602 00 Brno | | OBJEKT: C. SITUACE |
| MÍSTO STAVBY: pozemek parc. č. 1523 k.ú. 610844 Husovice | | PROFESE: |
| GENERÁLNÍ PROJEKTANT: INTAR a.s. Bezručova 81/17a, 602 00 Brno tel.: +420 543 422 211 www.intar.cz, info@intar.cz | | ZAKÁZKOVÉ ČÍSLO: 2 0189 271-3 |
| HLAVNÍ INŽENÝR PROJEKTU: ING. ARCH. B. LANCMAN, blancman@intar.cz | | DATUM: 8/2021 |
| ARCHITEKT PROJEKTU: ING. ARCH. B. LANCMAN, blancman@intar.cz | | FORMÁT: 2 x A4 |
| ZHOTOVITEL ČÁSTI: INTAR a.s. Bezručova 81/17a, 602 00 Brno tel.: +420 543 422 211 www.intar.cz, info@intar.cz | | KOPIE: |
| ODPOVĚDNÝ PROJEKTANT: ING. ARCH. B. LANCMAN, blancman@intar.cz | | MĚŘÍTKO: 1:250 |
| VYPRACOVAL: ING. ARCH. B. LANCMAN, blancman@intar.cz | | VÝKRES: |
| KATASTRÁLNÍ SITUACE | | |
| EVIDENČNÍ ČÍSLO: 20189271-3/C | ČÍSLO VÝKRESU: C.4 | REVIZE: |