

<div><div>PKF</div><div>PROJEKTOVÁ KANCELÁŘ</div></div>		<div>PK FRAJT s.r.o.</div> <div>Sochorova 3178/19, 616 00 Brno</div> <div>IČO: 19787642, DIČ: CZ19787642</div>		<div>Stavebník:</div> <div>Statutární město Brno</div> <div>Dominikánské nám. 196/1, 602 00 Brno</div>	
<div>Vedoucí projektu:</div> <div>Ing. Tomáš Frajt</div>	<div>Vypracoval:</div> <div>Ing. Tomáš Frajt</div>	<div>Schválil:</div> <div>Ing. Tomáš Frajt</div>	<div>Inženýrská činnost:</div> <div>Brněnské vodárny a kanalizace, a.s.</div> <div>Pisárecká 555/1a, 603 00 Brno</div>		
<div>Akce:</div> <div>Brno, Nopova</div> <div>- drobná rekonstrukce kanalizace</div>			<div>Měřítko:</div>		
			<div>Datum:</div> <div>09/2024</div>		
			<div>Stupeň PD:</div> <div>PS</div>		
			<div>Číslo zakázky:</div> <div>24 113</div>		
<div>Příloha:</div> <div>DOKLADOVÁ ČÁST</div>			<div>Paré:</div>		<div>Číslo přílohy:</div>

V.č.	Název organizace	Vyjádření zn./čj.	Ze dne
1	Brněnské komunikace, a.s.	BKOM/20426/2024	11.9.2024
2	Brněnské vodárny a kanalizace, a.s. – kanalizační provoz	BVK/17755/2024	2.9.2024
3	Česká telekomunikační infrastruktura a.s.	245119/24	19.8.2024
4	EG.D, a.s.	B6941-26330359 B6941-27133881	19.8.2024 20.8.2024
5	GasNet Služby, s.r.o.	5003144806	19.8.2024
6	Technické sítě Brno a.s.	TSB/10025/2024	28.8.2024
7	T-Mobile Czech Republic, a.s.	E47808/24	28.8.2024
8	Vodafone Czech Republic, a.s.	240819-1239726477	23.8.2024

Váš dopis zn.:

Ze dne: 19. 08. 2024

Naše č.j.: BKOM/20426/2024

Spis. Značka: 3100/BKOM/20426/2024

Naše značka: 3100-MO-M2751/24

Vyřizuje: Sehnalová, Ing. Švehlová, Ing. Janda

Telefon: +420 532 144 281

Mobil:

E-mail: sehnalova@bkom.cz

Datum: 11. 09. 2024

PK FRAJT s.r.o.

Minská 3104/34

616 00 Brno

Brno, Nopova - drobná rekonstrukce kanalizace

Vážení,

s výše uvedenou stavbou souhlasíme. Řešená stavba se nachází převážně v areálu Domova pro seniory Nopova. V souvislosti s realizací stavby budou výkopy dotčeny komunikační plochy místní komunikace ul. Nopova ve správě společnosti Brněnské komunikace a.s. na pozemcích parc.č. 5732/3 a 5371 v k.ú. Židenice – konkrétně se jedná o vozovku AC. Stavba bude realizována v lehkém předstihu před stavbou „Domov pro seniory Brno, Nopova“, kterou připravuje DS Nopova s.r.o. Po dobu stavby drobné rekonstrukce kanalizace musí být zajištěn vjezd z ul. Nopovy do areálu domova pro seniory.

Předpokládaný začátek demoličních prací stávajícího objektu domova pro seniory je 4Q/2025 a v 1Q/2026 pak bude zahájena realizace nové stavby s dokončením 3Q/2027. V rámci drobné rekonstrukce kanalizace bude vytěžena těžní jáma TJ1, z které se bude provádět ražba štol směrem ke stávající šachtě Š63437. Zkompletování stoky profilu DN 600/900 od stávající šachty Š63437 až po těžní jámu TJ1. Provedení rekonstrukce stoky bude v otevřeném výkopu od těžní jámy TJ1 až po stávající šachtu Š63119.

Obnovu dotčených ploch místních komunikací ve správě společnosti Brněnské komunikace a.s. dotčené výkopy požadujeme obnovit v konstrukci a rozsahu:

- **Vozovka AC:** ACO11+ 5 cm, ACP22+ 10 cm, SC C_{8/10} 20 cm, ŠD 15 cm s přesahem jednotlivých stmelených vrstev vozovkového souvrství 50 cm mezi sebou a oproti rýze výkopu s pokládkou obrusné vrstvy na k sobě kolmé styčné spáry.

Stávající poškozené dlažební prvky včetně obrubníků musí být na náklady investora akce vyměněny za nové. Obrubníky musí být uloženy do bet. patky včetně jejich výškové úpravy odpovídající aktuálnímu stavu navazující komunikace nebo dle podmínek správce komunikace, které budou stanoveny v průběhu realizace akce. Předložená PD neobsahuje návrh obnovy dotčených komunikačních ploch místní komunikace. Z tohoto důvodu **situaci s návrhem obnovy komunikačních ploch místní komunikace dle výše uvedeného požadujeme předložit při podání žádosti o vydání souhlasu se ZUK k realizaci stavby.**

Na prvky odvodnění ve správě naší společnosti se vztahují následující požadavky:

- 1) Požadujeme provedení zkoušky průtočnosti uličních vpustí tlakovou vodou a kamerových zkoušek před i po stavbě. Prověřeny budou veškeré uliční vpusti (UV) na místních komunikacích do vzdálenosti 10m od hrany výkopu popřípadě obvodu staveniště. Přesný počet uličních vpustí bude 3 týdny před zahájením stavebních prací upřesněn s technikem správy odvodnění tel. +420 532 144 268 nebo +420 532 144 244.
- 2) V souvislosti s realizací akce nesmí dojít v rámci staveniště k poškození nebo znečištění uličních vpustí, a ostatních odvodňovacích zařízení, případné závady je investor povinen odstranit dle podmínek naší a.s. na vlastní náklady.
- 3) V případě odkrytí odvodňovacího zařízení bude na místo přizván pracovník správy odvodnění. Pracovníkem bude provedena kontrola zařízení a stanoveny podmínky před zakrytím konstrukce.

V trase nových navrhovaných inženýrských sítí se nenachází kabelová vedení ve správě společnosti Brněnské komunikace a.s.

K ZOV

V průběhu prací nesmí docházet k poškození a znečištění komunikačních ploch ve správě společnosti Brněnské komunikace a.s. včetně jejich součástí a příslušenství. V opačném případě budou závady odstraněny dle podmínek společnosti Brněnské komunikace a.s. na náklady investora nebo zhotovitele akce. Každé znečištění musí být okamžitě bez vyzvání odstraněno. Na chodník nesmí najíždět žádná vozidla. Trasa vozidel staveništní dopravy musí být vedena s minimálním pojižděním ul. Berkova, Tyršova, Hutařova a Herčíkova s celkovou tonáží 18 tun.

Obecné realizační podmínky jsou následující:

1. Stavba v tělese pozemní komunikace může být realizována pouze na základě rozhodnutí o zvláštním užívání komunikace (dále jen ZUK) vydaného příslušným silničním správním úřadem dle Zákona č. 13/1997 Sb. o pozemních komunikacích, v platném znění.
2. Před podáním žádosti o vyjádření k ZUK a k uzavírce předložíte návrh přechodného dopravního značení k posouzení našemu koordinačnímu pracovišti – paní Vlasta Jágerová, jagerova@bkom.cz
3. Staveniště musí být protokolárně převzato od společnosti Brněnské komunikace a. s. (dále BKOM) před zahájením stavebních prací. Při předání staveniště budou doloženy následující doklady:
 - povolení stavby dle stavebního zákona
 - rozhodnutí o ZUK
 - harmonogram stavebních prací
 - situace s vyznačenými plochami včetně okótovaného rozsahu zabraných ploch.
4. Akce bude v dostatečném předstihu na vhodném místě označena informativní tabulí s uvedením názvu a sídla firmy, kvůli jejíž činnosti je uzavírka nebo zvláštní užívání komunikace povoleno, důvod uzavírky nebo zvláštního užívání komunikace, datum zahájení a ukončení akce, jméno a telefonní kontakt na odpovědnou osobu za organizování akce.

5. Objízdné trasy při úplné uzavírcce komunikace musí být s ohledem na stavební stav komunikací před odsouhlasením Policií ČR a MMB – OD potvrzeny příslušným technikem správního střediska BKOM.
6. Výkopové práce, zásypy rýh, obnovu konstrukčních vrstev komunikace, obnovu a ochranu silniční vegetace požadujeme provádět v souladu s příslušnými normami a technickými předpisy vztahujícími se k prováděnému dílu (zejm. ČSN, ČSN EN, TP a TKP staveb pozemních komunikací).
7. Vytěžená zemina musí být plynule odvážena nebo skladována mimo profil veřejné komunikace v celém průběhu stavby, nebude-li správcem stanoveno jinak.
8. Bude dodržena ČSN 73 6005 Prostorové uspořádání sítí technického vybavení. Podzemní kabelové vedení vyřazované z provozu musí být odstraněno, trubní vedení může být ponecháno pouze v případě prokazatelné technické či dopravně-organizační nemožnosti jeho vyjmutí. Šachty apod. musí být odstraněny vždy, a to až k povrchu technické sítě.
9. Zásyp rýh bude hutněn po vrstvách tl. max. 20 - 30 cm. Veškerá technologie pažení výkopu musí být před záhozem z pozemku vyjmuta. Práce na realizaci konstrukčních vrstev nesmí být zahájeny bez doložení zkoušek hutnění zásypů a statické zatěžovací zkoušky v úrovni pláň. U všech zkoušek (zásypy, pláň, konstrukční vrstvy...) bude přítomen zástupce BKOM, který určí místo zkoušky při místním šetření. Termín konání zkoušek bude zástupci BKOM sdělen s dostatečným předstihem. Veškeré zkoušky musí provádět zkušební laboratoř s příslušnou způsobilostí a měření bude doloženo protokolem. Únosnost pláň vozovky, parkoviště a sjezdu musí být dle požadavku PD, avšak min. $E_{def2}=45\text{MPa}$. Únosnost pláň chodníku a cyklostezky dle požadavku PD, avšak min. $E_{def2}=30\text{MPa}$.
10. Veškeré napojení na původní konstrukci asfaltové vozovky nebo chodníku musí být provedeno prořezáním styčných spár a následným zalitím modifikovanou asfaltovou zálivkou.
11. V případě, že obnova komunikace nebude dokončena v termínu do 30. 11., požadujeme realizovat provizorní konstrukci v rýze. Definitivní obnova komunikace v předepsané konstrukci bude realizována po 28. 2. následujícího roku. Do data definitivní obnovy a následného předání společnosti Brněnské komunikace a.s. bude údržba zajišťována investorem stavby. Provizorní konstrukce bude před realizací odsouhlasena zástupcem BKOM.
12. Prováděním výkopů nesmí být narušen kořenový systém stávajících stromů. V případě zásahu do keřových porostů kontaktujte správce silniční zeleně BKOM, tel. 532 144 319.
13. Pokud dojde v souvislosti s realizací stavby k odkrytí zařízení ve správě BKOM (kabely SSZ, objekty odvodňovacího systému komunikace aj.), požadujeme před jejich zpětným zakrytím přizvat ke kontrole pověřeného zástupce BKOM.
14. Do uličních vpustí nesmí být vylévány ani smetány žádné zbytky stavebních hmot. Před začátkem stavby musí být provedeno ověření průtočnosti stávajících uličních vpustí v obvodu staveniště. Na základě výzvy stavebníka/zhotovitele minimálně tři týdny před zahájením stavby provede kontrolu BKOM na své náklady (tel. 532 144 268). Po ukončení stavby musí stavebník/zhotovitel provést opětovnou kontrolu průtočnosti na vlastní náklady.
15. Požadujeme při výkopových pracích odkládat vykopaný sypký materiál na geotextilii tak, aby bylo zabráněno přímému styku vytěženého materiálu s plochou zeleně.
16. Vytěžený stávající materiál musí být na základě vytěžovacího protokolu zpracovaného při předání staveniště proti potvrzení předán v provozních hodinách do skladu BKOM. Materiál musí být ve skladu ukládán dle pokynů skladníka: např. betonová dlažba paletována, kamenné

krajníky skládány do figur, kamenná dlažba a obrubníky skládány (případně sypány) na určené místo. Po odevzdání veškerého určeného materiálu je nutno požádat o vystavení „Vyúčtování vytěženého materiálu“.

17. Po ukončení stavebních prací v termínu stanoveném v ZUK musí být obnovená a upravená komunikace protokolárně předána zpět do správy BKOM s následujícími doklady:
 - příslušné doklady o zabudovaných prvcích a protokoly zkoušek dle realizovaných konstrukčních vrstev komunikace zhotovené způsobilou laboratoří
 - doklad o průtočnosti ul. vpustí po ukončení stavby (tel.: 532 144 268)
 - doklady o ovladatelnosti armatur správců sítí
 - geodetické zaměření stavby (nově budovaných objektů komunikace, inž. sítí a jiných objektů na veřejném prostranství) dle „směrnic“ (info BKOM tel. 532 144 329)
 - rozsah obnovy komunikací v digitální podobě pomocí programu EZA včetně ploch, kde byl přechod realizován protlakem nebo v silniční zeleni (kontakt na středisko pasportu při BKOM tel.: 532 144 362, e-mail: chlup@bkom.cz)
 - jiné doklady požadované správcem komunikace z důvodu prověření kvality realizované stavby.
18. Podmínkou pro zahájení přejímky je obnovení původního dopravního značení a vyklizení staveniště a přilehlých ploch.
19. Záruční lhůta na provedené práce bude sjednána podpisem předávacího protokolu na dobu min. 48 měsíců od data zpětného předání BKOM do správy. Záruční lhůta se vztahuje i na komunikaci nad přechodem inženýrských sítí prováděným bezvýkopovou technologií.
20. U staveb realizovaných převážně v travnatých plochách silniční zeleně požadujeme zajistit min. 12-ti měsíční údržbu osetých ploch (6 x pokos, odplevelování, zálivka). Výsadba dřevin bude mít záruční lhůtu po dobu údržby v délce 36 měsíců a bude zahrnovat zálivku, odplevelování, tvarování, pěstební řez, doplnění mulče a shrabání listí.

Upozorňujeme, že z důvodu právní jistoty a finančního krytí možných budoucích škod na komunikaci způsobených žadatelem o ZUK, je před vydáním souhlasného stanoviska k rozhodnutí o ZUK uzavírána s žadatelem dohoda o složení kauce.

Při neplnění podmínek stavby bude dán podnět silničnímu správnímu úřadu k zahájení správního řízení.

Toto stanovisko má platnost 1 rok a nenahrazuje souhlas se ZUK k realizaci stavby.

PD byla zaslána elektronicky.

S pozdravem



Ing. Roman Nekula, MBA
Správní ředitel

PK FRAJT
Ing. Tomáš Frajt
Sochorova 3178/19
616 00 Brno

VÁŠ DOPIS ZNAČKY / ZE DNE
19. 8. 2024

NAŠE ZNAČKA
BVK/17755/2024

VYŘIZUJE / LINKA
Lukáš Vrbík / 543 433 356
lvrbik@bvk.cz

BRNO
2. 9. 2024

VĚC

**Vyjádření k PD
Brno, Nopova – drobná rekonstrukce kanalizace
Souhlasné stanovisko**

Dobrý den,

sděluje Vám, že z hlediska provozovatele kanalizace pro veřejnou potřebu nemáme k výše uvedenému projektu pro provedení stavby žádné připomínky.

Kanalizační provoz požaduje splnění níže uvedených podmínek.

- Před zahájením stavby předá investor kanalizačnímu provozu Brněnských vodáren a kanalizací, a.s., Hády 1a, Brno, jedno paré projektové dokumentace pro realizaci.
- Investor přizve obvodového technika p. K. Prokeše z kanalizačního provozu Brněnských vodáren a kanalizací, a.s., Hády 1a, Brno, tel. 724 375 495, k tlakovým zkouškám vodotěsnosti potrubí a ke všem manipulacím na stávající kanalizační síti.
- K závěrečné technické prohlídce předloží investor následující dokumenty:
 - geodetické zaměření skutečného provedení stavby, tj. technickou zprávu, výpis geodetických souřadnic bodů, situaci, podélné profily, výkresy atypických objektů, uložení dat na digitální nosič
 - protokoly o revizi kanalizace TV kamerou, záznam kamerou, diagnostické vyhodnocení pracovníky Brněnských vodáren a kanalizací, a.s.
 - zkušební protokoly o vodotěsnosti kanalizace v celém rozsahu stavby
 - záznamy o revizi kanalizace pracovníkem Brněnských vodáren a kanalizací a.s. (kontrola potrubí před zásypem, závěrečná kontrola revizních šachet, napojení)
 - opravenou projektovou dokumentaci dle skutečného provedení.

S pozdravem



Ing. Pavel Král
vedoucí provozu kanalizační sítě



**vedoucí provozu
kanalizační sítě**
Brněnské vodárny a kanalizace, a.s.
Pisárcká 555/1a, Pisárky, 603 00 Brno
IČO: 463 47 275 / DIČ: CZ46347275

Příloha:

- projektová dokumentace

Brněnské vodárny a kanalizace, a.s., Pisárcká 555/1a, Pisárky, 603 00 Brno
telefon: +420 543 433 111 / fax: +420 543 433 000 / email: bvk@bvk.cz / ID datové schránky: c7rc8yf
bankovní spojení KB Brno-město 5501621/0100 / IČO 46347275 / DIČ CZ46347275
Subjekt je zapsán v obchodním rejstříku u Krajského soudu v Brně, oddíl B, vložka 783

Informace o zpracování osobních údajů poskytují Brněnské vodárny a kanalizace, a.s.
na svých internetových stránkách bvk.cz a v sídle společnosti.

VYJÁDŘENÍ O POLOZE SÍTĚ ELEKTRONICKÝCH KOMUNIKACÍ
společnosti CETIN a.s.
(„Vyjádření“)

A VŠEOBECNÉ PODMÍNKY OCHRANY SÍTĚ ELEKTRONICKÝCH KOMUNIKACÍ
společnosti CETIN a.s.
(„Všeobecné podmínky ochrany SEK“)

toto Vyjádření a Všeobecné podmínky ochrany SEK je vydané dle ustanovení § 101 zákona č. 127/2005 Sb., o elektronických komunikacích a o změně některých souvisejících zákonů, v platném znění („**Zákon o elektronických komunikacích**“), a dle příslušných ustanovení zákona č. 283/2021 Sb., stavební zákon, ve znění pozdějších předpisů („**Stavební zákon**“), a dle příslušných ustanovení zákona č. 89/2012 Sb., občanského zákoníku, v platném znění („**Občanský zákoník**“)

Číslo jednací: 245119/24

Číslo žádosti: 0124 763 636 („Žádost“)

Název akce („ Stavba “)	Brno, Nopova ? drobná rekonstrukce kanalizace	
Důvod vydání Vyjádření („ Důvod vyjádření “)	Provádění stavby, pro jejíž provedení není třeba povolení dle Stavebního zákona	
Žadatel	PK FRAJT s.r.o.	
Stavebník	Brněnské vodárny a kanalizace, a.s., Pisárecká 555/1, Brno, 60300	
Zájmové území	Okres	Brno-město
	Obec	Brno
	Kat. území / č. parcely	Židenice
Platnost Vyjádření	19. 8. 2026 („Den konce platnosti Vyjádření“)	

Žadatel Žádostí určil a vyznačil Zájmové území, jakož i určil Důvod Vyjádření.

Na základě určení a vyznačení Zájmového území Žadatelem a na základě určení Důvodu Vyjádření vydává společnost CETIN a.s. následující Vyjádření:

Dojde ke střetu se sítí elektronických komunikací (dále jen „SEK“) společnosti CETIN a.s.

- (I) Na Žadatelem určeném a vyznačeném Zájmovém území se vyskytuje SEK společnosti CETIN a.s.;
- (II) Společnost CETIN a.s. **za podmínky splnění bodu (III)** tohoto Vyjádření **souhlasí**, aby Stavebník a/nebo Žadatel, je-li Stavebníkem v Zájmovém území vyznačeném v Žádosti, provedl Stavbu a/nebo činnosti povolené příslušným správním rozhodnutím vydaným dle Stavebního zákona;
- (III) Stavebník a/nebo Žadatel, je-li Stavebníkem je povinen řídit se Všeobecnými podmínkami ochrany SEK, které jsou nedílnou součástí Vyjádření;
- (IV) Pro případ, že bude nezbytné přeložení SEK, zajistí vždy takové přeložení SEK její vlastník, společnost CETIN a.s. Stavebník, který vyvolal překládku SEK je dle ustanovení § 104 odst. 17 Zákona o elektronických komunikacích povinen uhradit společnosti CETIN a.s. veškeré náklady na nezbytné úpravy dotčeného úseku SEK, a to na úrovni stávajícího technického řešení;
- (V) Pro účely přeložení SEK dle bodu (IV) tohoto Vyjádření je Stavebník povinen uzavřít se společností CETIN a.s. Smlouvu o realizaci překládky SEK.

Číslo jednací: 245119/24

Číslo žádosti: 0124 763 636

Vyjádření je platné pouze pro Zájmové území určené a vyznačené Žadatelem, jakož i pro Důvod Vyjádření stanovený a určený Žadatelem v Žádosti.

Vyjádření pozbývá platnosti i) v Den konce platnosti Vyjádření, ii) změnou rozsahu Zájmového území či změnou Důvodu Vyjádření uvedeného v Žádosti a/nebo iii) jakýmkoliv porušením kterékoliv povinnosti stanovené Všeobecnými podmínkami ochrany SEK, to vše v závislosti na tom, která ze skutečností rozhodná pro pozbytí platnosti Vyjádření nastane nejdříve.

Společnost CETIN a.s. vydáním tohoto Vyjádření poskytla Žadateli pro Žadatelem určené a vyznačené Zájmové území veškeré informace o SEK dostupné společnosti CETIN a.s. ke dni podání Žádosti.

Ze strany společnosti CETIN a.s. může v některých případech docházet ke zpracování Vašich osobních údajů. Ke zpracování Vašich osobních údajů dochází vždy v souladu s platnými právními předpisy. Konkrétní zásady a podmínky zpracování osobních údajů společností CETIN a.s. jsou dostupné na stránce <https://www.cetin.cz/zasady-ochrany-osobnich-udaju>.

V případě dotazů k Vyjádření kontaktujte prosím asistenční linku 800 630 630.

Přílohami Vyjádření jsou:

- *Všeobecné podmínky ochrany SEK*
- *Informace k vytýčení SEK ve vlastnictví společnosti CETIN a.s.*
- *Situační výkres (obsahuje Zájmové území určené a vyznačené Žadatelem a výřezy účelové mapy SEK)*

Vyjádření vydala společnost **CETIN a.s.** dne: 19. 8. 2024.



CETIN a.s.
Českomoravská 2510/19, Libeň
190 00 Praha 9
DIČ: CZ04084063

102

VŠEOBECNÉ PODMÍNKY OCHRANY SÍTĚ ELEKTRONICKÝCH KOMUNIKACÍ společnosti CETIN a.s.**1. PLATNOST VŠEOBECNÝCH PODMÍNEK**

- i) Tyto Všeobecné podmínky ochrany sítě elektronických komunikací (dále jen „VPOSEK“) tvoří součást Vyjádření (jak je tento pojem definován níže v článku 2 VPOSEK).
- ii) V případě rozporu mezi Vyjádřením a těmito VPOSEK mají přednost ustanovení Vyjádření, pokud není těmito VPOSEK stanoveno jinak.

2. DEFINICE

Níže uvedené termíny, jsou-li použity v těchto VPOSEK a uvozeny velkým písmenem, mají následující význam:

„**CETIN**“ znamená CETIN a.s. se sídlem Českomoravská 2510/19, Libeň, 190 00 Praha 9, IČO: 04084063, zapsaná v obchodním rejstříku vedeném Městským soudem v Praze pod spz. B 20623;

„**Den**“ je kalendářní den;

„**Kabelovod**“ podzemní zařízení sestávající se z tělesa Kabelovodu a kabelových komor, sloužící k zatahování kabelů a ochranných trubek;

„**Občanský zákoník**“ znamená zákon č. 89/2012 Sb., občanský zákoník, ve znění pozdějších předpisů;

„**POS**“ je zaměstnanec společnosti CETIN, pověřený ochranou sítě, Aleš Pokorný, tel.: 606 613 871, e-mail: ales.pokorny@cetin.cz;

„**Pracovní den**“ znamená Den, který není v České republice dnem pracovního klidu nebo státem uznaným svátkem;

„**Příslušné požadavky**“ znamená jakýkoli a každý příslušný právní předpis, vč. technických norem, nebo normativní právní akt veřejné správy či samosprávy, nebo jakékoli rozhodnutí, povolení, souhlas nebo licenci, včetně podmínek, které s ním souvisí;

„**Překládka**“ je stavba spočívající ve změně trasy vedení SEK ve vlastnictví CETIN nebo přemístění zařízení SEK ve vlastnictví CETIN; Stavebník, který Překládku vyvolal, je dle ustanovení § 104 odst. 17 Zákona o elektronických komunikacích povinen uhradit společnosti CETIN veškeré náklady na nezbytné úpravy dotčeného úseku SEK, a to na úrovni stávajícího technického řešení;

„**SEK**“ je síť elektronických komunikací ve vlastnictví CETIN;

„**Stavba**“ je stavba a/nebo činnosti ve vztahu, k níž bylo vydáno Vyjádření, a je prováděna Stavebníkem a/nebo Žadatelem v souladu s Příslušnými požadavky, povolená příslušným správním rozhodnutím vydaným dle Stavebního zákona;

„**Stavebník**“ je osoba takto označená ve Vyjádření;

„**Stavební zákon**“ je zákon č. 283/2021 Sb., stavební zákon, ve znění pozdějších předpisů;

„**Vyjádření**“ je vyjádření o poloze sítě elektronických komunikací vydané společností CETIN dne 19. 8. 2024 pod č.j. 245119/24;

„**Zájmové území**“ je území označené Žadatelem a/nebo Stavebníkem v Žádosti;

„**Situační výkres**“ je výkres, který je přílohou Vyjádření a obsahuje Zájmové území určené a vyznačené Žadatelem v Žádosti a výřezy účelové mapy SEK;

„**Zákon o elektronických komunikacích**“ je zákon č. 127/2005 Sb., o elektronických komunikacích a o změně některých souvisejících zákonů, ve znění pozdějších předpisů;

„**Žadatel**“ je osoba takto označená ve Vyjádření.

„**Žádost**“ je žádost, kterou Žadatel a/nebo Stavebník požádal CETIN o vydání Vyjádření.

3. PLATNOST A ÚČINNOST VPOSEK

Tyto VPOSEK jsou platné a účinné dnem odeslání Vyjádření na i) adresu elektronické pošty Stavebníka a/nebo Žadatele uvedenou v Žádosti nebo ii) adresu pro doručení prostřednictvím poštovní přepravy uvedenou Stavebníkem a/nebo Žadatelem v Žádosti.

4. OBECNÁ PRÁVA A POVINNOSTI STAVEBNÍKA A/NEBO ŽADATELE

- (i) Stavebník, Žadatel je výslovně srozuměn s tím, že SEK je veřejně prospěšným zařízením, byla zřízena ve veřejném zájmu a je chráněna Příslušnými požadavky.
- (ii) SEK je chráněna ochranným pásmem, jehož rozsah je stanoven (a) ustanovením § 102 Zákona o elektronických komunikacích a/nebo (b) právními předpisy účinnými před Zákonem o elektronických komunikacích, není-li Příslušnými požadavky stanoveno jinak.
- (iii) Stavebník, Žadatel nebo jím pověřená třetí osoba, je povinen při provádění Stavby nebo jiných prací, při odstraňování havárií a projektování staveb, řídit se Příslušnými požadavky, správnou praxí v oboru stavebnictví a technologickými postupy a je povinen učinit veškerá nezbytná opatření vyžadovaná Příslušnými požadavky k ochraně SEK před poškozením. Povinnosti dle tohoto odstavce má Stavebník rovněž ve vztahu k SEK, které se nachází mimo Zájmové území.
- (iv) Při zjištění jakéhokoliv rozporu mezi údaji v Situačním výkresu, který je přílohou Vyjádření a skutečným stavem, je Stavebník a/nebo Žadatel povinen bez zbytečného odkladu, nejpozději Den následující po zjištění takové skutečnosti, zjištěný rozpor oznámit POS.
- (v) Stavebník, Žadatel nebo jím pověřená třetí osoba, je povinen každé poškození či krádež SEK bezodkladně, nejpozději Den následující po zjištění takové skutečnosti, oznámit takovou skutečnost dohledovému centru společnosti CETIN na telefonní číslo +420 238 464 190.
- (vi) Bude-li Stavebník, Žadatel nebo jím pověřená třetí osoba na společnosti CETIN požadovat, aby se jako účastník správního řízení, pro jehož účely bylo toto Vyjádření vydáno, vzdala práva na odvolání proti rozhodnutí vydanému ve správním řízení, je oprávněn kontaktovat POS.

5. POVINNOSTI STAVEBNÍKA PŘI PŘÍPRAVĚ STAVBY

- (i) Při projektování Stavby je Stavebník povinen zajistit, aby projektová dokumentace Stavby (i) zohledňovala veškeré požadavky na ochranu SEK vyplývající z Příslušných požadavků, zejména ze Zákona o elektronických komunikacích a Stavebního zákona, (ii) respektovala správnou praxi v oboru stavebnictví a technologické postupy a (iii) umožňovala, aby i po provedení a umístění Stavby dle takové projektové dokumentace byla společnost CETIN, jako vlastník SEK schopna bez jakýchkoli omezení a překážek provozovat SEK, provádět údržbu a opravy SEK.
- (ii) Nebude-li možné projektovou dokumentaci zajistit některý, byť i jeden z požadavků dle předchozího odstavce (i) a/nebo umístění Stavby by mohlo způsobit, že nebude naplněn některý, byť i jeden z požadavků dle předchozího odstavce (i), vyvolá Stavebník Překládku.
- (iii) Při projektování Stavby, která se nachází nebo je u ní zamýšleno, že se bude nacházet v ochranném pásmu radiových tras společnosti CETIN a překračuje výšku 15 m nad zemským povrchem, a to včetně dočasných objektů zařízení staveniště (jeřáby, konstrukce, atd.) je Stavebník povinen písemně kontaktovat POS za účelem získání konkrétního stanoviska a podmínek k ochraně radiových tras společnosti CETIN a pro určení, zda Stavba vyvolá Překládku. Ochranné pásmo radiových tras v šíři 50m je zakresleno do situačního výkresu, který je součástí tohoto Vyjádření.

VŠEOBECNÉ PODMÍNKY OCHRANY SÍTĚ ELEKTRONICKÝCH KOMUNIKACÍ společnosti CETIN a.s.

Číslo jednací: 245119/24

Číslo žádosti: 0124 763 636

- (iv) Pokud se v Zájmovém území nachází podzemní silové vedení (NN) ve vlastnictví společnosti CETIN, je Stavebník povinen ve vztahu k projektové dokumentaci zajistit totéž, co je uvedeno pod písm (i) tohoto článku 5, přičemž platí, že Stavebník vyvolá Překládku v případech uvedených pod písm (ii) tohoto článku 5.
- (v) Stavebník je povinen při projektování Stavby, která je stavbou (a) zařízení silových elektrických sítí (VN, VVN a ZVVN) a/nebo (b) trakčních vedení, provést výpočet či posouzení rušivých vlivů na SEK, zpracovat ochranná opatření, to vše dle a v souladu s Příslušnými požadavky. Stavebník je povinen nejpozději třicet (30) Dnů před podáním žádosti o vydání příslušného správního rozhodnutí k umístění Stavby dle Stavebního zákona předat POS výpočet či posouzení rušivých vlivů na SEK a zpracovaná ochranná opatření.
- (vi) Je-li Stavba v souběhu s Kabelovodem, nebo Kabelovod kříží, je Stavebník povinen nejpozději ke Dni, ke kterému započne se zpracováním projektové dokumentace ke Stavbě, oznámit POS a zpracovat s POS (a) veškeré případy, kdy trajektorie podvrtná a protlaků budou vedeny ve vzdálenosti menší, než je 1,5 m od Kabelovodu a (b) jakékoliv výkopové práce, které budou nebo by mohly být vedeny v úrovni či pod úrovní Kabelovodu nebo kabelové komory.
- (vii) Je-li Stavba umístěna nebo má být umístěna v blízkosti Kabelovodu, ve vzdálenosti menší, než jsou 2 m nebo kříží-li Stavba Kabelovod ve vzdálenosti menší, než je 0,5 m nad nebo kdekoliv pod Kabelovodem, je Stavebník povinen předložit POS k posouzení zakreslení Stavby v příčných řezech, přičemž do příčného řezu je Stavebník rovněž povinen zakreslit profil kabelové komory.

6. POVINNOSTI STAVEBNÍKA PŘI PROVÁDĚNÍ STAVBY

- (i) Stavebník je před započítím jakýchkoliv zemních prací ve vztahu ke Stavbě povinen vytýčit trasu SEK na terénu dle Příslušných požadavků a dle Stavebního zákona. S vytýčenou trasou SEK je Stavebník povinen seznámit všechny osoby, které budou anebo by mohly zemní práce ve vztahu ke Stavbě provádět. V případě porušení této povinnosti bude Stavebník odpovědný společnosti CETIN za náklady a škody, které porušení této povinnosti společnosti CETIN vzniknou a je povinen je společnosti CETIN uhradit.
- (ii) Pět (5) Pracovních dní před započítím jakýchkoliv prací ve vztahu ke Stavbě je Stavebník povinen oznámit společnosti CETIN, že zahájí práce či činnosti ve vztahu ke Stavbě. Písemné oznámení dle předchozí věty zašle Stavebník na adresu elektronické pošty POS a bude obsahovat minimálně číslo jednací Vyjádření a kontaktní údaje Stavebníka.
- (iii) Stavebník je povinen zabezpečit a zajistit SEK proti mechanickému poškození, a to zpravidla dočasným umístěním silničních betonových panelů nad kabelovou trasou SEK. Do doby, než je zajištěna a zabezpečena ochrana SEK proti mechanickému poškození, není Stavebník oprávněn přejíždět vozidly nebo stavební mechanizací kabelovou trasu SEK. Při přepravě vysokých nákladů nebo při projíždění stroji, vozidly či mechanizací pod nadzemním vedením SEK je Stavebník povinen prověřit, zda výška nadzemního vedení SEK je dostatečná a umožňuje spolehlivý a bezpečný způsob přepravy nákladu či průjezdu strojů, vozidel či mechanizace.
- (iv) Při provádění zemních prací v blízkosti SEK je Stavebník povinen postupovat tak, aby nedošlo ke změně hloubky uložení nebo prostorového uspořádání SEK. V místech, kde SEK vystupuje ze země do budovy, rozváděče, na sloup apod. je Stavebník povinen vykonávat zemní práce se zvýšenou mírou opatrnosti, výkopové práce v blízkosti sloupů nadzemního vedení SEK je Stavebník povinen provádět v takové vzdálenosti od sloupu nadzemního vedení SEK,

kteřá je dostatečná k tomu, aby nedošlo nebo nemohlo dojít k narušení stability sloupu nadzemního vedení SEK. Stavebník je povinen zajistit, aby jakoukoliv jeho činností nedošlo bez souhlasu a vědomí společnosti CETIN (a) ke změně nivelety terénu, a/nebo (b) k výsadbě trvalých porostů, a/nebo (c) ke změně rozsahu a změně konstrukce zpevněných ploch. Pokud došlo k odkrytí SEK, je Stavebník povinen SEK po celou dobu odkrytí náležitě zabezpečit proti prověšení, poškození a odcizení.

- (v) Zjistí-li Stavebník kdykoliv během provádění prací ve vztahu ke Stavbě jakýkoliv rozpor mezi údaji v projektové dokumentaci a skutečností, je povinen bezodkladně přerušit práce a oznámit zjištěný rozpor na adresu elektronické pošty POS. Stavebník není oprávněn pokračovat v pracích ve vztahu ke Stavbě do doby, než získá písemný souhlas POS s pokračováním prací.
- (vi) Stavebník není bez předchozího písemného souhlasu společnosti CETIN oprávněn manipulovat s kryty kabelových komor, jakkoliv zakrývat vstupy do kabelových komor, a to ani dočasně, vstupovat do kabelových komor, jakkoliv manipulovat s případně odkrytými prvky SEK či s jakýmkoliv jiným zařízením se SEK souvisejícím. Rovněž bez předchozího písemného souhlasu společnosti CETIN není Stavebník oprávněn umístit nad trasou Kabelovodu jakoukoliv jinou síť technické infrastruktury v podélném směru.
- (vii) Byla-li v souladu s Vyjádřením a těmito VPOSEK odkryta SEK je Stavebník povinen tři (3) Pracovní dny před zakrytím SEK písemně oznámit POS zakrytí SEK a vyzvat ho ke kontrole před zakrytím. Oznámení Stavebníka dle předchozí věty musí obsahovat minimálně předpokládaný Den zakrytí, číslo jednací Vyjádření a kontaktní údaje Stavebníka. Stavebník není oprávněn provést zakrytí do doby, než získá písemný souhlas POS se zakrytím.

7. ROZHODNÉ PRÁVO

Vyjádření a VPOSEK se řídí českým právem, zejména Občanským zákoníkem, Zákonem o elektronických komunikacích a Stavebním zákonem. Veškeré spory z Vyjádření či VPOSEK vyplývající budou s konečnou platností řešeny u příslušného soudu České republiky.

8. PÍSEMNÝ STYK

Písemným stykem či pojmem „písemně“ se pro účely Vyjádření a VPOSEK rozumí předání zpráv jedním z těchto způsobů:

- v listinné podobě;
- e-mailovou zprávou se zaručeným elektronickým podpisem dle zák. č. 227/2000 Sb., o elektronickém podpisu a o změně některých dalších zákonů (zákon o elektronickém podpisu), ve znění pozdějších předpisů;

9. ZÁVĚREČNÁ USTANOVENÍ

- (i) Stavebník, Žadatel nebo jím pověřená třetí osoba je počínaje Dnem převzetí Vyjádření povinen užít informace a data uvedená ve Vyjádření pouze a výhradně k účelu, pro který mu byla tato poskytnuta. Stavebník, Žadatel nebo jím pověřená třetí osoba není oprávněn informace a data rozmnožovat, rozšiřovat, pronajímat, půjčovat či jinak umožnit jejich užívání třetí osobou bez předchozího písemného souhlasu společnosti CETIN.
- (ii) Pro případ porušení kterékoliv z povinností Stavebníka, Žadatele nebo jím pověřené třetí osoby, založené Vyjádřením /nebo těmito VPOSEK je Stavebník, Žadatel či jím pověřená třetí osoba odpovědný za veškeré náklady a škody, které společnosti CETIN vzniknou porušením povinností Stavebníka, Žadatele nebo jím pověřené třetí osoby.

Číslo jednací: 245119/24

Číslo žádosti: 0124 763 636

Informace k vytyčení *SEK*

V případě požadavku na vytyčení *PVSEK* společnosti *CETIN a.s.* se, prosím, obračejte na společnosti uvedené níže.

Vegacom, a.s. - výhradní dodavatel společnosti CETIN a.s.

se sídlem: Holzova 14, 628 00 Brno

IČ: 25788680

DIČ: CZ25788680

kontakt: Luboš Bodzík, mobil: 603855439, e-mail: bodzik@vegacom.cz

InfoTel

se sídlem: Brno, Novolišeňská 18, PSČ: 628 00

IČ: 46981071

DIČ: CZ46981071

kontakt: Petr Košťál, mobil: 723350887, e-mail: petr_kostal@infotel.cz

Josef Joura

se sídlem: Okřešice 53, okres Třebíč, 674 01

IČ: 88282091

DIČ: CZ6312180820

kontakt: Josef Joura, mobil: 602578674, e-mail: josefjoura@seznam.cz

Karel Horský

se sídlem: Poličská 877/36, 568 02 Svitavy - Předměstí

IČ: 01377841

DIČ:

kontakt: Karel Horský, mobil: 602 483 023, e-mail: k.horsky.sy@gmail.com

Radim Zabloudil

se sídlem: Tábor 2356/28a, 602 00 Brno - Žabovřesky

IČ: 74899589

DIČ: CZ6210151585

kontakt: Radim Zabloudil, mobil: 602760276, e-mail: radim.zabloudil@seznam.cz

Sitel, spol. s r.o., oblast Brno

se sídlem: Vinohradská 74, 618 00 Brno-Černovice

IČ: 44797320

DIČ: CZ 44797320

kontakt: Jiří Kozel, mobil: 606704412, e-mail: jkozel@sitel.cz

STRATEL

se sídlem: Na březině 340 Rozdrojovice, 664 34 Brno-venkov

IČ: 26259427

DIČ: CZ26259427

kontakt: Daniel Stráský, tel/fax: 546221222, mobil: 602770022, e-mail: stratel@stratel.cz

TEMO Brno s.r.o

se sídlem: Hutařova 21, 612 00 Brno

IČ: 49436821

DIČ:

kontakt: Milan Král, tel.: 541216221, fax: 541213221, mobil: 602544583, e-mail: vytycenio2@centrum.cz

Zbyněk Kazda

se sídlem: Hornoměstská 1711/4, 594 01 Velké Meziříčí

IČ: 01657917

DIČ:

kontakt: Zbyněk Kazda, mobil: 775940694, email: kazda@vytyceni.cz

This is a cadastral map of a residential area in Prague 1. A green dashed polygon, labeled 'P1', highlights a specific area of interest. The map shows various land plots with their respective numbers, such as 5732/6, 5732/1, 5732/7, 5732/12, 5732/3, 5732/13, 5700, 5702, 5701, 5703, 5705, 5707, 5709, 5716/1, 5719/1, 5721, 5724/1, 5726/1, 5732/8, 5732/2, 5698, 5696, 5694, 5692, 5690, 5691, 5689, 5697, 5695, 5693, 5303/1, 5302, 5301, 5305, 5304, 5528/60, 5528/10, and 5682. The street 'Hrozňatova' is visible at the bottom right. A scale bar at the bottom right indicates a distance of 25 meters.

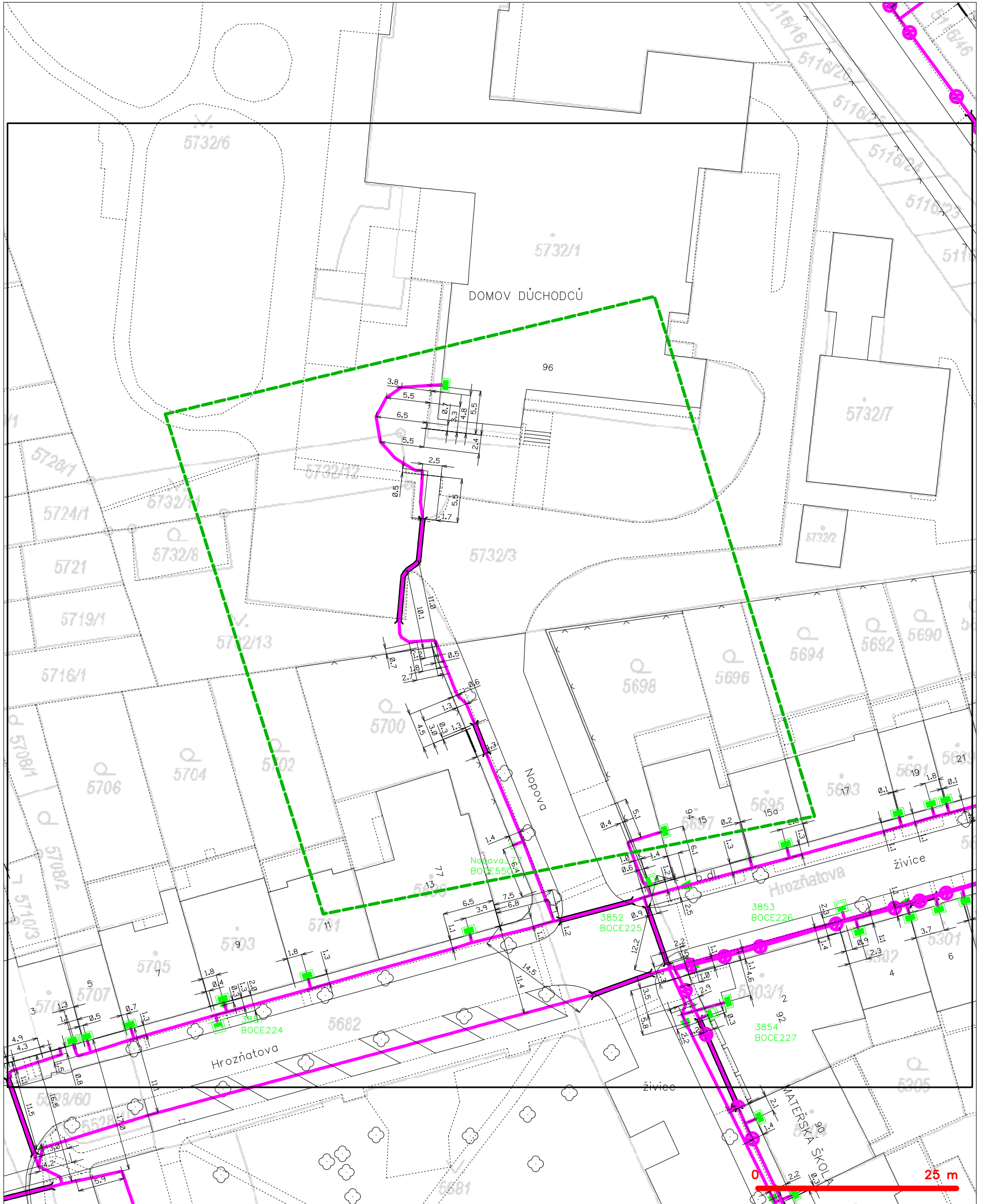
LEGENDA

----- hranice zájmového území k vyjádření


CETIN a.s.
Českomoravská 2510/19, Libeň
190 00 Praha 9
DIČ: CZ04084063

102

SITUAČNÍ VÝKRES - POLYGON 1



LEGENDA

- | | | | |
|---|---|---|---|
| — | hranice zájmového území k vyjádření | — | nezaměřený průběh optického kabelu, HDPE trubky |
| — | NV přípojka, území s NV přípojkou CETIN | — | nebo souběh optického a metalického kabelu |
| — | zaměřený průběh metalického kabelu | — | radiové sítě, ochranné pásmo radiové sítě |
| — | zaměřený průběh optického kabelu, HDPE trubky | — | nadzemní sítě |
| — | nebo souběh optického a metalického kabelu | — | neprovazované sítě |
| — | nezaměřený průběh metalického kabelu | — | podzemní sítě cizí |
| — | nadzemní sítě cizí | — | sítě s NV |
- kolektor, kabelovod
 podzemní sítě cizí
 sítě s NV



EG.D, a.s., Lidická 1873/36, Černá Pole, 602 00 Brno

PK FRAJT s.r.o.
Ing. Tomáš Frajt
Sochorova 3178/19
61600 Brno

Brno 19.08.2024

Sdělení o existenci zařízení distribuční soustavy (elektrická síť) ve vlastnictví EG.D, a.s. a podmínkách činnosti v jeho blízkosti

Investor stavby: Brněnské vodárny a kanalizace, a.s.
Název stavby: Brno, Nopova-drobná rekonstrukce kanalizace
Místo stavby: KÚ Židenice (611115), žadatelem vyznačené
zájmové území

Toto sdělení slouží pro informaci o stávajícím elektrickém zařízení distribuční soustavy, vlastněném a provozovaném společností EG.D, a.s., a o ochranných pásmech tohoto zařízení. Toto sdělení **není** vyjádřením pro řízení o povolení záměru.

V zájmovém území výše uvedené stavby se nachází:

Podzemní vedení VN

Podzemní vedení NN

Ke stavbě a činnosti v ochranných pásmech zařízení distribuční soustavy je investor povinen zajistit si písemný souhlas ve smyslu § 46 odst. 11 zákona č. 458/2000 Sb., energetický zákon.

Souhlas se stavbou a činností v ochranném pásmu zařízení distribuční soustavy uděluje EG.D, a.s. (dále jen EGD). S podáním žádosti o souhlas, prosím, předložte projektovou dokumentaci stavby s podrobným zákresem a okótováním umístění stavby v ochranném pásmu. Žádost můžete podat elektronicky na **www.egd.cz - Souhlas s činností a stavbou v ochranném pásmu.**

Kontakty na správce zařízení jsou uvedeny v závěru tohoto sdělení.

Dovolte, abychom Vás upozornili, že při provádění zemních nebo jiných prací, které mohou ohrozit předmětné distribuční a sdělovací zařízení, jste povinni dodržovat veškeré relevantní předpisy, přičemž jste povinni zejména učinit veškerá opatření, aby nedošlo ke škodám na výše

EG.D, a.s.

Poskytování informací k sítím
Plynářská 5
602 00 Brno
www.egd.cz

Bronislava Kousalíková
T +420-705623768
bronislava.kousalikova@egd.cz

Naše značka
B6941-26330359

Sídlo společnosti:

Lidická 1873/36
Černá Pole
602 00 Brno
Společnost je zapsána
v Obchodním rejstříku
vedeném Krajským soudem
v Brně, v oddílu B, vložce 8477
IČ: 280 85 400
DIČ: CZ28085400



uvedeném zařízení, na majetku nebo na zdraví osob elektrickým proudem, zejména tím, že zajistíte:

1. Objednání přesného vytyčení distribuční sítě (trasy kabelu) v terénu, a to nejméně 14 dnů před zahájením prací v blízkosti podzemního kabelového vedení. V případě, že nebude možné trasu kabelu bezpečně určit pomocí vytyčovacího zařízení, je investor zemních prací povinen pro jednoznačné stanovení jeho polohy provést na určených místech a v nezbytném rozsahu ruční odkrytí kabelu podle pokynů zaměstnanců EGD.
Vytyčení kabelů VN, NN zajistí Ivana Peclová Zelinková, tel.: 54514-1244, mail: ivana.zelinkova@egd.cz
2. Provádění zemních prací v ochranném pásmu kabelového vedení výhradně klasickým ručním nářadím bez použití jakýchkoli mechanismů s nejvyšší opatrností, nebude-li provozovatelem zařízení stanoveno jinak.
3. Výkopové práce v blízkosti nadzemního vedení budou prováděny tak, aby nedošlo k narušení stability podpěrných bodů a uzemňovací soustavy nebo nebyl jinak ohrožen provoz zařízení a bezpečnost osob. Zároveň požadujeme dodržovat platná ustanovení norem ČSN EN 50 110-1 a PNE 33 3302, zvláště pak minimální dovolené vzdálenosti od vedení NN:

Minimální dovolené vzdálenosti	Holé vodiče	Izolované vodiče
Nad budovami		
Nad neschůdnými částmi (sklon větší než 15°), vzdorující ohni	0,5 m	0,3 m
Nad schůdnými částmi (sklon menší nebo roven 15°), vzdorující ohni	4 m	3 m
Na budovách		
K budovám a jejich částem nebo vybavením	0,2 m	0,1 m
Kolem zedních oken		
Před oknem (pouze stávající vedení)	2 m	1 m
Nad oknem	0,2 m	0,2 m
Vedle okna	0,5 m	0,5 m
Pod oknem	1 m	1 m
Kolem střešních oken		
Před oknem	3 m	2 m
Nad oknem	1 m	1 m



Vedle okna	1 m	1 m
Pod oknem	1 m	1 m

4. Při provádění stavebních prací nesmí dojít k poškození a znepřístupnění zařízení distribuční soustavy.
5. Ohlášení jakéhokoli poškození distribučního a sdělovacího zařízení na telefonním čísle Nonstop linky EGD **800 22 55 77**.

Kontakty správců zařízení:**Správce VN+NN:**

Martin Felbinger, tel.: 54514-1277, mail: martin.felbinger@egd.cz

Sdělení má platnost do 19.08.2026.

Upozorňujeme Vás na možnou polohovou odchylku vedení v přiložené situaci s informativním zákresem sítí.

Do přiložené a námi orazítované situace jsme informativně zakreslili:

- červeně plně podzemní vedení VN
- červeně čárkovaně nadzemní vedení VN
- zeleně plně podzemní vedení NN
- zeleně čárkovaně nadzemní vedení NN
- polygon s černým obrysem podzemní chránička
- fialově plně zrušené podzemní vedení

Při vytyčení trasy zařízení i ke kontrole před záhozem a ke všem dalším, souvisejícím jednáním předložte, prosím, toto sdělení.



Sdělení nenahrazuje a neuvádí připojovací podmínky. V případě, že požadujete připojení nového odběrného místa či změnu příkonu, můžete podat žádost elektronicky na www.egd.cz.

S přátelským pozdravem

EG.D, a.s.

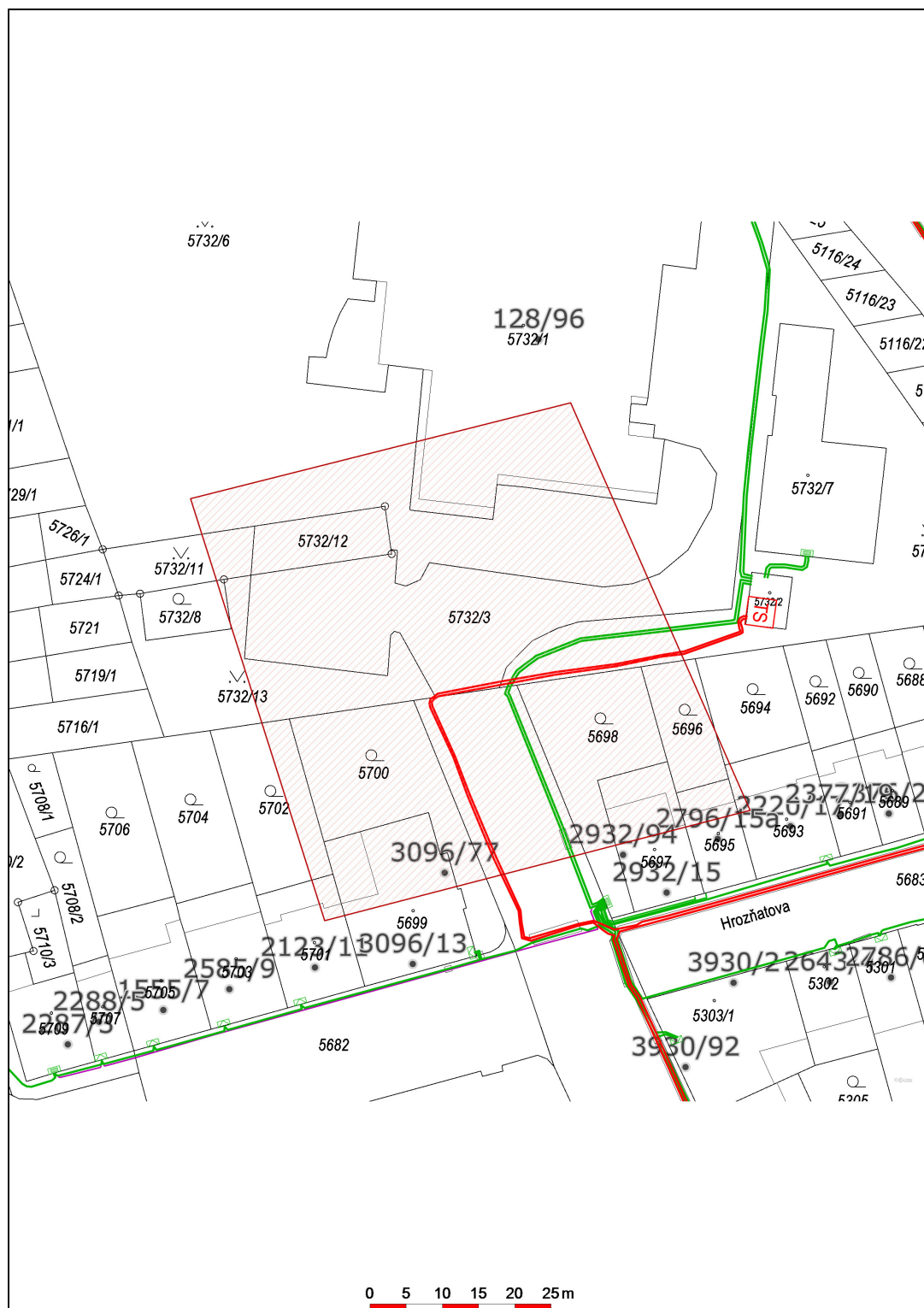


001

EG.D, a.s.
Lidická 1873/36, Černá Pole, 602 00 Brno

Příloha: Orazítkovaná situace s informativním zákresem sítí

Informativní zákres sítí **elektro** k žádosti 26330359



Datum 19.08.2024

eg.d

001

EG.D, a.s.
Lidická 1873/36, Černá Pole, 602 00 Brno

Informace o minimálních vzdálenostech a ochranných pásmech zařízení

Minimální vzdálenosti platné pro nadzemní vedení NN dle PNE 333302 (výběr)

Výška nad volným terénem: holé vodiče min. 6 m, izolované min. 5,5 m

Výška nad pozemními komunikacemi - silnice: holé vodiče min. 6 m, izolované min. 5,5 m; chodníky, cyklostezky: holé vodiče min. 5 m, izolované min. 4 m

Výška nad neschůdnou částí objektu: holé vodiče min. 0,5 m, izolované min. 0,3 m

Vzdálenost od okapů: holé vodiče min. 0,2 m, izolované min. 0,1 m

Výška nad schůdnými částmi objektu: holé vodiče min. 4 m, izolované min. 3 m

Vodorovná vzdálenost od schůdných částí objektu: holé vodiče min. 2 m, izolované min. 1 m

Minimální vzdálenosti holých vodičů od oken: nad – 1 m, vedle – 1 m, pod – 1 m, před – 2 m.

Minimální vzdálenosti holých vodičů od střešních oken: holé vodiče min. 3 m, izolované min. 2 m

Minimální vzdálenosti platné pro nadzemní vedení VN 22kV dle ČSN EN 50423-1, PNE 333301 (výběr)

Výška nad volným terénem: holé a izolované vodiče min. 6 m, slané min. 5,6 m

Výška nad pozemními komunikacemi – dálnice: min. 7 m; silnice: holé a izolované vodiče min. 6 m, slané min. 5,6 m; chodníky, cyklostezky: holé vodiče min. 6 m, izolované min. 5,6 m, slané min. 5 m

Ostatní vzdálenosti jsou uvedeny v PNE 333301.

Minimální vzdálenosti platné pro nadzemní vedení VVN 110 kV dle ČSN EN 50341-1, PNE 333300

Výška nad volným terénem a zemědělskými plochami: holé vodiče min. 6 m.

Výška nad účelovými komunikacemi: holé vodiče min. 6 m,

Výška nad silnicí: min. 7 m.

Ochranná pásma dle zákona č. 458/2000 Sb., § 46

1. Nadzemní vedení VN, VVN – je definováno jako souvislý prostor vymezený svislými rovinami vedenými po obou stranách vedení ve vodorovné vzdálenosti, měřené kolmo na vedení, která činí od krajního vodiče vedení na obě jeho strany:

pro zařízení zrealizovaná do 31.12.1994

- u venkovního vedení s napětím nad 1 kV do 35 kV včetně - **10 m**
- u venkovního vedení s napětím nad 35 kV do 110 kV včetně - **15 m**

pro zařízení zrealizovaná od 1.1.1995

- u vedení s napětím nad 1 kV do 35 kV včetně pro vodiče bez izolace - **7 m**, pro vodiče s izolací základní - **2 m**, pro závěsná kabelová vedení - **1 m**
- u venkovního vedení s napětím nad 35 kV do 110 kV včetně - **12 m**

2. kabelová vedení všech druhů napětí do 110 kV (včetně ovládacích, signálních, sdělovacích ve správě ECR) činí OP od krajního kabelu na každou stranu **1 m**

3. Elektrická stanice – je vymezeno svislými rovinami vedenými ve vodorovné vzdálenosti

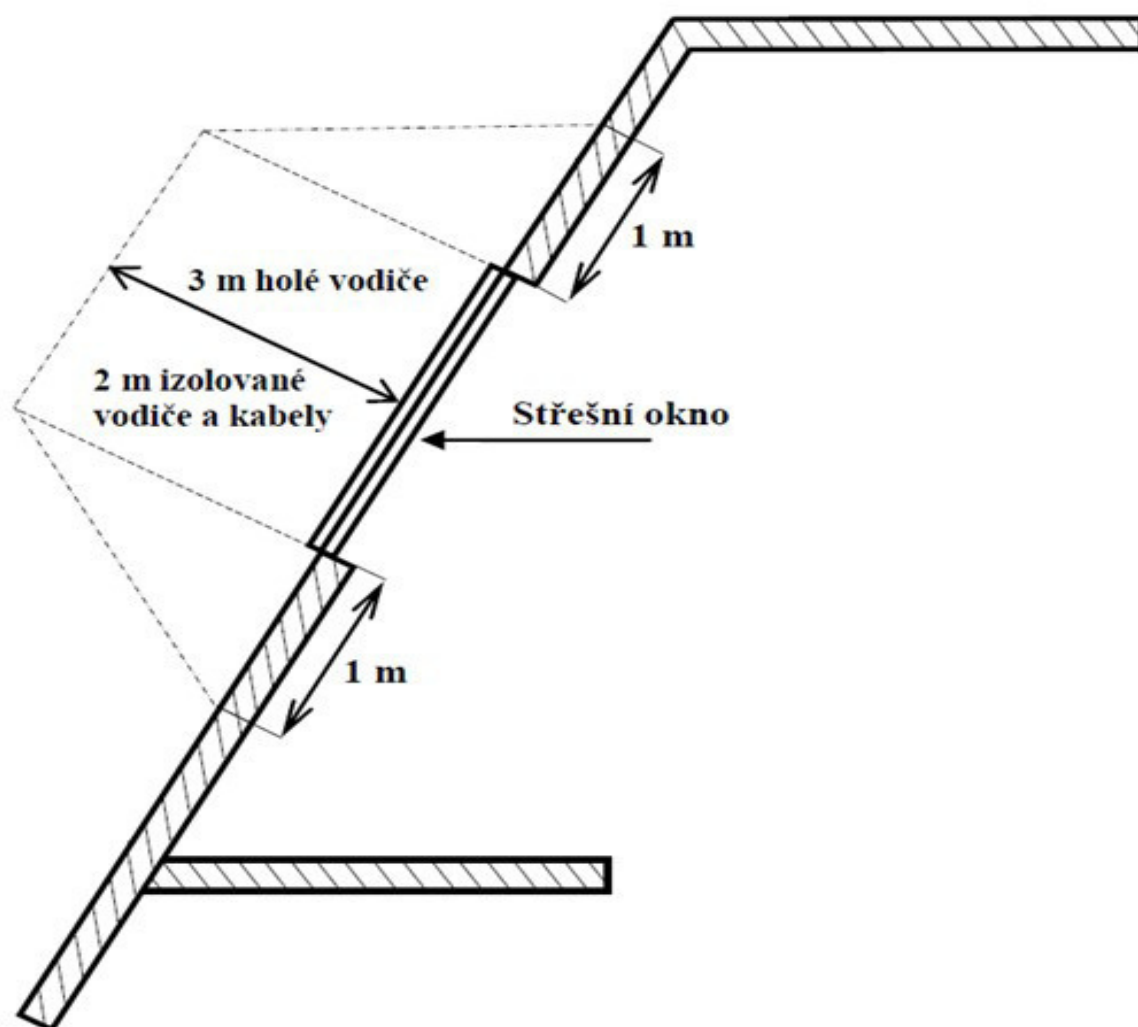
pro zařízení zrealizovaná do 31.12.1994

- u el.stanic s převodem napětí z úrovně nad 1 kV a menší než 52 kV na úroveň NN - **10 m**
- u el. stanic s napětím větším než 52 kV **30 m** kolmo na oplocenou nebo obezděnou hranici objektu stanice

pro zařízení zrealizovaná od 1.1.1995

- u venkovní stožárové el.stanice s převodem napětí z úrovně nad 1 kV a menší než 52 kV na úroveň NN - **7 m**
- u kompaktních a zděných el. stanic s převodem napětí z úrovně nad 1 kV a menší než 52 kV na úroveň NN - **2 m** a u vestavěných el. stanic - **1 m** od obestavění
- u venkovních elektrických stanic a dále stanic s napětím větším než 52 kV v budovách **20 m** od oplocení nebo od vnějšího líce obvodového zdiva

Další podmínky pro provádění činností a prací v OP kabelů jsou stanoveny ve vyjádření vystaveném EG.D, a.s., případně při vytýčení.





EG.D, a.s., Lidická 1873/36, Černá Pole, 602 00 Brno

PK FRAJT s.r.o.
Ing. Tomáš Frajt
Sochorova 3178/19
61600 Brno

Brno, 20.08.2024

Vyjádření k žádosti o souhlas se stavbou a činností v ochranném pásmu zařízení distribuční soustavy (elektrická síť) ve vlastnictví EG.D, a.s.

Toto vyjádření slouží pro potřeby řádného umístění, výstavby a užívání stavby a je vyjádřením pro řízení o povolení záměru.

Předložili jste nám žádost o vyjádření ke stavbě a činnosti v ochranném pásmu:

Podzemní vedení VN
Podzemní vedení NN

Název stavby: Brno, Nopova - drobná rekonstrukce kanalizace

Místo stavby: KÚ Židenice (611115), žadatelem vyznačené zájmové území

Souhlasíme s provedením výše uvedené akce v ochranném pásmu zařízení distribuční soustavy při splnění těchto podmínek:

Nové šachty musí být umístěny mimo ochranné pásmo distribučního podzemního kabelového vedení. V případě zvětšení stávající šachty nesmí dojít k rozšíření směrem do ochranného pásma distribučního zařízení.

Hloubka horní části kanalizace musí být v místě křížení s kabely VN a NN min. 1,5 m.

Budou dodrženy platné normy, především ČSN 73 6133 - Zemní práce, ČSN 73 6005 – Prostorové uspořádání sítí technického vybavení.

Technologický postup při zabezpečení krytí a vyvěšení kabelů VN a NN během stavby nutno odsouhlasit s technikem provozu (kontakt uveden na konci stanoviska). Kontrolní dohlídku před záhozem Vám potvrdí do stavebního deníku technik provozu.

EG.D, a.s.

Poskytování informací k
sítím
Plynářská 5
602 00 Brno
www.egd.cz

Bronislava Kousalíková
T +420-705623768
bronislava.kousalikova@e
gd.cz

Naše značka
B6941-27133881

Sídlo společnosti:
Lidická 1873/36
Černá Pole
602 00 Brno
Společnost je zapsána
v Obchodním rejstříku
vedeném Krajským soudem
v Brně, v oddílu B, vložce 8477
IČ: 280 85 400
DIČ: CZ28085400

Stavbou nesmí dojít ke snížení zákrytu kabelů pod mez stanovenou ČSN332000-5-52.

1. V ochranných pásmech (dále jen OP) zařízení distribuční soustavy budou při realizaci stavby/činnosti dle uděleného souhlasu dodrženy podmínky dle § 46 odst. 8 zákona č. 458/2000 Sb., energetický zákon, v platném znění, kde se konstatuje, že v OP těchto zařízení je zakázáno pod písmeny:
 - c) provádět činnosti, které by mohly ohrozit spolehlivost a bezpečnost provozu těchto zařízení nebo ohrozit život, zdraví či majetek osob
 - d) provádět činnosti, které by znemožňovaly nebo podstatně znesnadňovaly přístup k těmto zařízením.
2. Zakreslení trasy nadzemního i podzemního vedení, vyskytujícího se v zájmovém území, do všech vyhotovení prováděcí dokumentace a jeho vyznačení dobře viditelným způsobem přímo v terénu. Jedná se zejména o místa křížení či souběhu trasy vedení s trasou pohybu mechanizace, s trasou vedení výkopů a podobně tak, aby pracující na staveništi byli o hranicích ochranného pásma trvale informováni.
3. Objednání přesného vytyčení distribuční sítě (trasy kabelu) v terénu, a to nejméně 14 dnů před zahájením prací v blízkosti podzemního kabelového vedení. V případě, že nebude možné trasu kabelu bezpečně určit pomocí vytyčovacího zařízení, je investor zemních prací povinen pro jednoznačné stanovení jeho polohy provést na určených místech a v nezbytném rozsahu ruční odkrytí kabelu podle pokynů technika EG.D, a.s. (dále jen EGD). **Vytyčení kabelů VN, NN zajistí Ivana Peclová Zelinková, tel.: 54514-1244, mail: ivana.zelinkova@egd.cz.**
4. Provádění zemních prací v ochranném pásmu kabelového vedení výhradně klasickým ručním náradím bez použití jakýchkoli mechanismů s nejvyšší opatrností, nebude-li provozovatelem zařízení stanoveno jinak.
5. Vhodné zabezpečení obnaženého kabelu (podložení, vyvěšení, ...), aby nedošlo k jeho poškození poruchou nebo nepovolanou osobou a označení výstražnými tabulkami bude provedeno podle pokynů technika EGD. Další podmínky pro zabezpečení našeho zařízení si vyhrazujeme při vytyčení nebo po jeho odkrytí.
6. Vyřešení způsobu provedení souběhů a křížení výše zmíněné akce s rozvodným zařízením musí odpovídat příslušným ČSN.
7. Přizvání technika EGD ke kontrole křížovatek a souběhů před záhozem výkopu. O kontrole bude proveden zápis do montážního nebo stavebního deníku. Při nedodržení této podmínky budou poruchy, vzniklé na zařízení, odstraňovány na náklady investora stavby.
8. Po dokončení musí stavba z pohledu ochrany před provozními

8. Po dokončení musí stavba z pohledu ochrany před provozními a poruchovými vlivy distribuční soustavy odpovídat příslušným normám, zejména PNE 33 3301, PNE 33 3302, PNE 34 1050, ČSN EN 50 341-1, PNE 33 0000-1, ČSN EN 50 522, ČSN EN 61 936-1, ČSN 73 6005.
9. Po dokončení stavby připomínáme, že v OP distribučního zařízení je dále zakázáno:
 - a) zřizovat bez souhlasu vlastníka těchto zařízení stavby či umisťovat konstrukce a jiná podobná zařízení, jakož i uskladňovat hořlavé a výbušné látky
 - b) provádět bez souhlasu jeho vlastníka zemní práce
 - c) u nadzemního vedení nechávat růst porosty nad výšku 3 m
 - d) u podzemního vedení vysazovat trvalé porosty a přejíždět vedení bez ochranných prvků mechanizmy o celkové hmotnosti nad 6 t.
10. V projektové dokumentaci a při stavbě budou respektovány podmínky uvedené ve sdělení č. 26330359, k existenci zařízení distribuční soustavy ve vlastnictví a provozování EGD a k podmínkám činnosti v jeho blízkosti, s platností do 19.08.2026.
11. Veškerá stavební činnost v OP distribučního a sdělovacího zařízení bude před jejím zahájením konzultována s příslušným správcem zařízení (kontakty na správce zařízení jsou uvedeny v závěru tohoto vyjádření), který stanoví bezpečnostní opatření pro práce v OP příslušného rozvodného zařízení dle platné ČSN EN 50 110-1.
12. Veškeré práce s mechanizací, jejichž části se za provozu mohou přiblížit k vodičům v OP nadzemního vedení 22 kV a výkopové práce v OP podzemního vedení 22 kV, je nutno provádět za beznapětového stavu vedení a vypnutí objednejte nejméně 25 kalendářních dnů předem. Práce s mechanizací v OP vedení 110 kV je nutno provádět za beznapětového stavu vedení a vypnutí objednejte nejpozději do 10. dne předchozího měsíce.
13. Dovolujeme si také upozornit, že investor stavby hradí náklady na dodatečné úpravy stávajícího zařízení distribuční soustavy, které jsou vyvolané stavbou. Jedná se např. o ochranu podzemního vedení přiložením dodatečné chráničky v místě vjezdů apod.

Kontakty provozovatelů zařízení:

Provozovatel VN, NN:

Lukáš Badin, tel.: 54514-1945, mail: lukas.badin@egd.cz

V případě nedodržení podmínek, stanovených v tomto vyjádření, nedodržení vzdáleností a dalších ustanovení souvisejících norem a právních předpisů, v platném znění, nesouhlasíme po ukončení stavby s její kolaudací; v krajním případě může takové nedodržení vést až k nařízení odstranění stavby



S přátelským pozdravem

EG.D, a.s.



001

EG.D, a.s.

Lidická 1873/36, Černá Pole, 602 00 Brno



naše značka
5003144806

vyřizuje
Jaroslav Kápička

e-mail
technici@gasnet.cz

datum
19.08.2024

PK FRAJT s.r.o.
Sochorova 3178/19
61600 Brno

Věc:

Brno, Nopova - drobná rekonstrukce kanalizace

K.ú. - p.č.: Židenice

Stavebník: Statutární město Brno, Dominikánské náměstí 196/1, 60200 Brno

Účel stanoviska: Předprojektová příprava

GasNet, s.r.o., jako provozovatel distribuční soustavy (PDS) a technické infrastruktury, zastoupený GasNet Služby, s.r.o., vydává toto stanovisko:

V zájmovém území vyznačeném v příloze tohoto stanoviska, nejsou umístěna žádná provozovaná plynárenská zařízení a plynovodní přípojky ve vlastnictví nebo správě GasNet, s.r.o.. Mohou se zde nacházet plynárenská zařízení jiných vlastníků či správců, případně i dlouhodobě nefunkční/neprovozovaná plynárenská zařízení bez dostupných informací o jejich poloze a vlastnictví.

V rozsahu území vyznačeného v příloze souhlasíme s povolením stavby dle zákona 183/2006 Sb. ve znění pozdějších předpisů např. s vydáním územního rozhodnutí, zjednodušeným územním řízením, vydáním územního souhlasu, uzavřením veřejnoprávní smlouvy, ohlášením, stavebním povolením, veřejnoprávní smlouvou o provedení stavby nebo oznámením stavebního záměru s certifikátem autorizovaného inspektora.

V případě uzavření veřejnoprávní smlouvy nebude GasNet, s.r.o. ani GasNet Služby, s.r.o., jako zmocněnec GasNet, s.r.o., účastníkem územního ani stavebního řízení a nebudou uvedeni ve třetích osobách veřejnoprávní smlouvy.

Platí pouze pro území vyznačené v příloze tohoto stanoviska a to 24 měsíců ode dne jeho vydání.

Stanovisko bylo vygenerováno na základě vaší žádosti automaticky.

V případě dotčení pozemku v majetku společnosti GasNet, s.r.o. je třeba dále projednat smluvní vztah k tomuto pozemku. Kontakt na projednání naleznete na adrese www.gasnet.cz/cs/kontaktni-system/, činnost "Smluvní vztahy - pozemky a budovy plynárenských zařízení", případně na Zákaznické lince GasNet 555 90 10 10.

GasNet Služby, s.r.o.

Plynárenská 499/1 · Zábřovice · 602 00 Brno · T 555 90 10 10 · www.gasnet.cz

IČ: 27935311 · DIČ: CZ27935311

Zápis do obchodního rejstříku: Krajský soud v Brně, sp. zn. C 57165, dne 26. 7. 2007

Certificate of incorporation: Regional Court in Brno, ref. number C 57165, on 26th July 2007

Zákaznická linka GasNet 555 90 10 10, info@gasnet.cz, www.gasnet.cz

Za správnost a úplnost dokumentace předložené s žádostí včetně jejího souladu s platnými předpisy plně zodpovídá její zpracovatel. Stanovisko nenahrazuje případná další stanoviska k jiným částem stavby.

V případě další korespondence nebo jednání (např. změna stavby) uvádějte naši značku - 5003144806 a datum tohoto stanoviska. Kontakty jsou k dispozici na <https://www.gasnet.cz/cs/kontaktni-system/>.

A handwritten signature in purple ink, which appears to read 'Kápička'.

GasNet, s.r.o.
zastoupená společností GasNet Služby, s.r.o., IČ 27935311
Jaroslav Kápička
Vedoucí zpracování externích požadavků
Odbor zpracování externích požadavků

Přílohy: Orientační zakres plynárenského zařízení

Příloha: Orientační záznam plynárenského zařízení. Tato příloha je nedílnou součástí stanoviska č. 5003144806 ze dne 19.08.2024.

Provozovatel DS: GasNet, s.r.o.; Stavebník: Statutární město Brno, Dominikánské náměstí 196/1, 60200 Brno. K.ú.: Židenice.



**Vážený pan
Ing. Tomáš Frajt**

VAŠE ZNAČKA:

NAŠE ZNAČKA: **TSB/10025/2024**

VYŘIZUJE: **Iveta Šimandlová**

TEL./FAX: **545 424 033 / 604 223 466**

EMAIL: **simandlova@tsb.cz**

DATUM: **28.08.2024**



09060-24-TSB

Věc – Subj.: **Vyjádření k projektové dokumentaci pro provádění stavby**
Název akce : „Brno, Nopova – drobná rekonstrukce kanalizace“

Vážený pane,

dle Vámi předložené projektové dokumentace nedojde při realizaci shora uvedené akce k dotčení stávajícího zařízení ve správě TSB, a.s. Brno, Barvířská 5. Nemáme proto námitek.

Toto vyjádření má platnost jeden rok

S pozdravem



**Technické sítě Brno,
akciová společnost**
Barvířská 822/5, 602 00 Brno
TEL.: +420 545 424 030
IČ: 25512285, DIČ: CZ25512285

Ing. Miroslava Vraná

Vedoucí Odboru investic a projekce, správy majetku



Vyřizuje: Dundáček Petr

E-mail: petr.dundacek@t-mobile.cz

PK FRAJT s.r.o.
Ing. Tomáš Frajt
Sochorova 3178/19,
Žabovřesky, 61600 Brno
61600 Brno

Naše značka: **E47808/24**

V Praze dne: **28.8.2024**

Vyjádření a stanovení podmínek pro udělení souhlasu s umístěním stavby v ochranném pásmu sítě technické infrastruktury (TI) společnosti T-Mobile Czech Republic a.s.

Vydané podle § 101 ZÁKONA Č. 127/2005 Sb., o elektronických komunikacích a o změně některých souvisejících zákonů (zákon o elektronických komunikacích – dále jen ZEK), ve znění pozdějších předpisů a §161 zákona č. 183/2006 Sb., o územním plánování a stavebním řádu (stavební zákon) či dle dalších příslušných právních předpisů

Věc: Brno, Nopova-drobná rekonstrukce kanalizace

Na základě předložených projektových podkladů dáváme **souhlasné stanovisko k vydání Územního souhlasu / rozhodnutí (Stavebního povolení)** a následně **souhlas s realizací stavby**.

Dle předložených dokladů nedojde ke kolizi s technickou infrastrukturou společnosti

T-Mobile Czech Republic a.s.

Toto stanovisko má platnost 1 rok a nelze prodloužit. Po uplynutí platnosti zadejte žádost o nové stanovisko na:
<https://ochranasiti.t-mobile.cz/vyjadreni/>

T-Mobile
T-Mobile Czech Republic a.s.
Tomčikova 2144/1
148 00 Praha 4
IČ 649 49 681, DIČ CZ64949681

.....
Ochrana sítí
Technologický úsek

V další komunikaci nebo požadavku doplňujících dotazů, uvádějte do „Předmětu“ e-mailu vždy číslo jednací.



Příloha č. 1

Rekapitulace žádosti o vyjádření k existenci sítě elektronických komunikací

Číslo žádosti: **E47808/24**
Název stavby /akce: **Brno, Nopova-drobná rekonstrukce kanalizace**
Datum podání žádosti: **19.8.2024**
Poznámka:

Žadatel

Firma / organizace: **PK FRAJT s.r.o.**
IČ: **19787642**
DIČ:
Kontaktní osoba: **Ing. Tomáš Frajt**
Adresa: **Sochorova 3178/19, Žabovřesky, 61600 Brno**
Město / obec: **Brno**
PSČ: **61600**
Stát:
E-mail: **pkfrajt@seznam.cz**
Telefonní číslo: **773002919**

Stavebník

Firma / organizace: **Statutární město Brno**
Kontaktní osoba: **Ing. Tomáš Frajt**
Adresa: **Dominikánské náměstí 196/1, Brno-město, 60200 Brno**
Město / obec: **Brno**
PSČ: **60200**
Stát:
E-mail: **pkfrajt@seznam.cz**
Telefonní číslo: **773002919**

Stavba

Výška nad terénem (metry): **0 m**
Projektant: **Ing. Tomáš Frajt**
Druh stavby: **Technická infrastruktura - vodovody, kanalizace, plyn**
Hodnota projektu: **10 m il. Kč**
Měsíc zahájení stavby:
Měsíc ukončení stavby:

Odeslání stanoviska

E-mail: **pkfrajt@seznam.cz**

Příloha č. 2

Situační plánek

Zájmová oblast (zájmové oblasti) zadaná žadatelem



Legenda:

	Optické trasy TMCZ 1		Optické trasy sítě PASNET		Elektro trasy NN
	Optická technologie TMCZ 1		Optická technologie sítě PASNET		Elektro technologie NN
	Základnové stanice		Základnové stanice s elektropřípojkou		Základnové stanice s plánované
					Body sítě
Druhy sítí:					
	Geodeticky zaměřené		Přibližný průběh		Plánovaný průběh
					Nadzemní vedení

Geometrie zájmové oblasti (zájmových oblastí) žádosti ve formátu WKT a souřadnicovém systému S-JTSK. Zkopírováním textu lze geometrii zobrazit v jakémkoli softwaru podporujícím formát WKT.

POLYGON((-595626.75164972 -1160535.3618087,-595598.83755927 -1160612.07223389,-595525.567010921 -1160592.51590192,-595557.895664397 -1160512.97882703,-595626.75164972 -1160535.3618087))



Statutární město Brno
Tomáš Frajt
Dominikánské náměstí 196/1
602 00 Brno - Brno-město

V Praze, 23.8.2024

Naše zn.: **240819-1239726477**

Věc: vyjádření k žádosti k akci **"Brno, Nopova-drobná rekonstrukce kanalizace"**

Společnost Vodafone Czech Republic a.s. (dále jen „Vodafone“), se sídlem Praha 5, náměstí Junkových 2, IČ: 25788001, zapsaná dne 13.8. 1999 v obchodním rejstříku vedeném Městským soudem v Praze pod spisovou značkou B.6064 **zastoupená společností InfoTel, spol. s r.o. (dále jen „InfoTel“)** na základě plné moci Vám sděluje, že dle Vámi podané žádosti ze dne **19.8.2024**, která je nedílnou součástí tohoto vyjádření,

souhlasí s realizací projektu za následujících podmínek.

Ve Vámi zadaném zájmovém území se nachází **vedení veřejné komunikační sítě (dále jen „VVKS“)** a její ochranné pásmo, jejíž existence a poloha je zakreslena v příloze tohoto vyjádření. Ochranné pásmo VVKS je v souladu s ustanovením § 102 zákona č. 127/2005 Sb., o elektronických komunikacích a o změně některých souvisejících zákonů stanoveno rozsahem 0,5 m po stranách krajní hrany vedení VVKS (dále jen „Ochranné pásmo“). Zjistí-li stavebník rozpor v poloze naší VVKS, která je zakreslena v příloze tohoto vyjádření (např. nenachází-li se trasa VVKS tam, kde podle přílohy tohoto vyjádření má být či je zřejmé, že trasa VVKS vede jinudy, je nutné zastavit práce a situaci za účelem zajištění ochrany vedení VVKS konzultovat s kontaktní osobou pro překládky. V takovém případě trasa VVKS není částečně zaměřená a je nutné pomocí ručně kopaných sond určit polohu VVKS v terénu a hloubku jejího uložení.

Během realizace uvedené akce Vaší společnosti nesmí dojít k jejímu porušení a k omezení funkčnosti naší VVKS či jinému zásahu do VVKS. V případě, že zjistíte kolizi VVKS s Vaší akcí nebo zasahujete s Vaší akcí do ochranného pásma VVKS kontaktujte bezodkladně naši společnost, a to prostřednictvím níže uvedené kontaktní osoby, abychom mohli stanovit konkrétní podmínky ochrany VVKS, případně stanovili podmínky přeložení VVKS.

V případě nutnosti přeložení VVKS je nutné s naší společností uzavřít Dohodu o překládce, a to v dostatečném časovém předstihu před zahájením stavby (nejlépe před zahájením stavebně správního řízení na příslušném stavebním úřadě). Veškeré náklady spojené s přeložením VVKS budou hrazeny investorem stavby.

Před zahájením stavby si také zajistěte vytyčení VVKS přímo na místě stavby (kontaktní osoba je uvedena níže).

Bez ohledu na všechny shora v tomto vyjádření uvedené skutečnosti je Vaše společnost, nebo Vámi pověřená třetí osoba povinna se řídit Všeobecnými podmínkami ochrany VVKS společnosti Vodafone, které jsou nedílnou součástí tohoto vyjádření.

Vedení veřejné komunikační sítě:

- vnitřní rozvody (19647506, 19649070, 19650850, 19650841, 19640455)
- výkopy (18)



- rozvaděče (2)
- prostupy do budovy (7)

Vnitřní rozvody zakresleny v DXF souboru - obrys budov.

Kontakt pro vytyčení sítí VVKS: vytycenibrno@infotel.cz

Kontaktní osoba pro překládky a připojení: Jiří Dvořák - tel. 602 266 509; Michal Ševčík - tel. 606 776 155

Kontaktní osoba pro případné dotazy k vyjádření: Ing. Helena Kalábová, helena.kalabova@infotel.cz, tel.: 725 82 83 81

Platnost vyjádření je **1 rok** od data vydání. Vyjádření je platné pouze v rámci předmětného projektu a pro důvod vydání vyjádření stanovený žadatelem v žádosti.

Vyjádření pozbývá platnosti uplynutím doby platnosti, změnou rozsahu zájmového území i změnou důvodu vydání vyjádření uvedeného v žádosti nebo nesplněním Vašich povinností dle tohoto vyjádření, to vše v závislosti na tom, která ze skutečností rozhodná pro pozbytí platnosti tohoto vyjádření nastane nejdříve. Po skončení platnosti si musíte podat novou žádost na adrese <https://zadostovyjadeni.vodafone.cz/>.

S pozdravem

v.z. Helena Kalábová
InfoTel, spol. s r.o.
Novolíšeňská 18
62800 Brno

Tel.: 725828381

E-mail: helena_kalabova@infotel.cz



Seznam příloh/přiložených souborů:

Zadost_240819-1239726477.pdf

ZajmoveUzemi_240819-1239726477.txt

ZajmoveUzemi_240819-1239726477.dxf

Mapa1_240819-1239726477.dxf

Mapa1_240819-1239726477.jpg

Všeobecné podmínky ochrany VVKS společnosti Vodafone

Všeobecné podmínky ochrany VVKs společnosti Vodafone

I. Obecná ustanovení

1. Stavebník, nebo jím pověřená třetí osoba, je povinen při provádění jakýchkoliv činností, zejména stavebních nebo jiných prací, při odstraňování havárií a projektování staveb, řídit se platnými právními předpisy, technickými a odbornými normami, správnou praxí v oboru stavebnictví a technologickými postupy a učinit veškerá opatření nezbytná k tomu, aby nedošlo k poškození nebo ohrožení VVKs ve vlastnictví společnosti Vodafone a je výslovně srozuměn s tím, že VVKs jsou zajišťovány ve veřejném zájmu a jsou chráněny právními předpisy.
2. Při jakékoliv činnosti v blízkosti vedení VVKs je stavebník, nebo jím pověřená třetí osoba, povinen respektovat ochranné pásmo VVKs tak, aby nedošlo k poškození nebo zamezení přístupu k VVKs. Při křížení nebo souběhu činností s VVKs je povinen řídit se platnými právními předpisy, technickými a odbornými normami, správnou praxí v oboru stavebnictví a technologickými postupy. Při jakékoliv činnosti ve vzdálenosti menší než 0,5 m od krajního vedení vyznačené trasy VVKs se musí pracovat s nejvyšší opatrností a jen s ručním nářadím bez použití mechanizace.
3. Pro případ porušení kterékoliv z povinností stavebníka, nebo jím pověřené třetí osoby, založené Všeobecnými podmínkami ochrany VVKs společnosti Vodafone je stavebník, nebo jím pověřená třetí osoba, odpovědný za veškeré náklady a škody, které společnosti Vodafone vzniknou porušením jeho povinností.
4. V případě, že budou zemní práce zahájeny po uplynutí doby platnosti příslušného vyjádření, musí být takto neplatné vyjádření aktualizováno. Je třeba požádat o vydání nového vyjádření, které bude podkladem pro následné vytýčení nebo určení polohy VVKs.

II. Součinnost stavebníka při činnostech v blízkosti VVKs

1. Započítí činnosti je stavebník, nebo jím pověřená třetí osoba, povinen oznámit Vodafone, a to v dostatečném časovém předstihu (alespoň 10 pracovních dní před zahájením stavebních prací). Oznámení musí obsahovat číslo vyjádření, k němuž se vztahují tyto podmínky.
2. Před započítím zemních prací či jakékoliv jiné činnosti je stavebník, nebo jím pověřená třetí osoba, povinen zajistit vyznačení tras VVKs na terénu dle polohopisné dokumentace. S vyznačenou trasou VVKs prokazatelně seznámí všechny osoby, které budou činnosti provádět.
3. Při provádění zemních prací v blízkosti VVKs je stavebník, nebo jím pověřená třetí osoba, povinen postupovat tak, aby nedošlo ke změně hloubky uložení nebo prostorového uspořádání VVKs. Odkryté VVKs je stavebník, nebo jím pověřená třetí osoba, povinen zabezpečit proti prověšení, poškození a odcizení.
4. Při zjištění rozporu mezi vytýčením/údaji o poloze VVKs a skutečností či při jejím narušení stavebník zastaví pracovní činnost a neprodleně informuje Vodafone, tím není dotčena trestní či hmotná odpovědnost stavebníka za způsobené škody. V pracích lze pokračovat až po projednání a schválení dalšího postupu.
5. Při provádění zemních prací, u kterých nastane odkrytí VVKs, je povinen stavebník, nebo jím pověřená třetí osoba před zakrytím VVKs vyzvat Vodafone ke kontrole. Zához je oprávněn provést až poté, kdy prokazatelně obdržel souhlas Vodafone. Pracovníci stavebníka provádějící zemní práce zhutní zeminu pod VVKs, a to uloží před záhozem do pískového lože, vedení bude mechanicky chráněno (cihla, zákrytové desky, další zához proveden tříděnou zeminou), cca 30cm pod definitivním povrchem bude umístěna výstražná folie oranžové barvy.
6. Stavebník, nebo jím pověřená třetí osoba, není oprávněn manipulovat s kryty kabelových komor a vstupovat do kabelových komor bez souhlasu společnosti Vodafone.

7. Stavebník, nebo jím pověřená třetí osoba, není oprávněn trasu VVKS mimo vozovku přejíždět vozidly nebo stavební mechanizací, a to až do doby, než VVKS řádně zabezpečí proti mechanickému poškození. Stavebník, nebo jím pověřená třetí osoba, je povinen projednat s Vodafone způsob mechanické ochrany trasy VVKS.
8. Stavebník, nebo jím pověřená třetí osoba, není oprávněn na trase VVKS (včetně ochranného pásma) jakkoliv měnit nivelitu terénu, vysazovat trvalé porosty ani měnit rozsah chodníků, parkovišť, komunikací, zpevněných ploch, apod.
9. Stavebník, nebo jím pověřená třetí osoba, není oprávněn užívat, přemísťovat a odstraňovat technologické, ochranné a pomocné prvky VVKS.
10. Stavebník, nebo jím pověřená třetí osoba, není oprávněn bez předchozího projednání s Vodafone jakkoliv manipulovat s případně odkrytými prvky VVKS, zejména s ochrannou skříňí optických spojek, optickými spojkami, technologickými rezervami či jakýmkoliv jiným zařízením VVKS.
11. Stavebník, nebo jím pověřená třetí osoba, je povinen každé poškození i krádež VVKS neprodleně od okamžiku zjištění takové skutečnosti, oznámit Vodafone.
12. Stavebník nebo jím pověřená třetí osoba, je povinen manipulační a skladové plochy zřizovat v takové vzdálenosti od VVKS, aby činnosti na/v manipulačních a skladových plochách nemohly být vykonávány ve vzdálenost menší než 0,5 m od VVKS.
13. Při přepravě nebo manipulaci vysokého nákladu nebo mechanizace pod trasou VVKS je stavebník, nebo jím pověřená třetí osoba, povinen respektovat výšku vedení nad zemí, případně potřebnou změnu výšky vedení projednat s Vodafone.

III. Práce v budovách a odstraňování budov

1. Stavebník, nebo jím pověřená třetí osoba, je povinen před zahájením jakýchkoliv prací v budovách, kterými by mohl ohrozit stávající VVKS, prokazatelně kontaktovat Vodafone a zajistit u společnosti Vodafone bezpečné odpojení VVKS.
2. Při provádění činností v budovách je stavebník, nebo jím pověřená třetí osoba, povinen v souladu s právními předpisy, technickými a odbornými normami, správnou praxí v oboru stavebnictví a technologickými postupy provést mimo jiné průzkum vnějších i vnitřních vedení VVKS na omítce i pod ní.

IV. Součinnost stavebníka při přípravě stavby

1. Pokud by činností stavebníka, nebo jím pověřené třetí osoby, k níž je třeba povolení správního orgánu dle zvláštního právního předpisu, mohlo dojít k ohrožení či omezení VVKS, je stavebník, nebo jím pověřená třetí osoba, povinen kontaktovat Vodafone a předložit zakreslení VVKS do příslušné dokumentace stavby (projektové, realizační, koordinační atp.).
2. V případě, že pro činnosti stavebníka, nebo jím pověřené třetí osoby, není třeba povolení správního orgánu dle zvláštního právního předpisu, je stavebník, nebo jím pověřená třetí osoba, povinen předložit zakreslení trasy VVKS i s příslušnými kótami do zjednodušené dokumentace (katastrální mapa, plánek), ze které bude zcela patrná míra dotčení VVKS.
3. Pokud by navrhované stavby (produktovody, energovody aj.) svými ochrannými pásmy zasahovaly do prostoru stávajících tras a zařízení VVKS, či do jejich ochranných pásem, je stavebník, nebo jím pověřená třetí osoba, povinen realizovat taková opatření, aby mohla být prováděna údržba a opravy VVKS, a to i za použití mechanizace, otevřeného plamene a podobných technologií.

Vydáno spol., Vodafone Czech Republic a.s.

Strana 4/4, vyjádření k žádosti č. 240819-1239726477

Vodafone Czech Republic a.s.
Náměstí Junkových 2
155 00 Praha 5

Vodafone péče o zákazníky: 800 77 00 77
IČO: 25788001, DIČ: CZ25788001
vodafone.cz

Společnost zapsaná v obchodním rejstříku vedeném Městským soudem v Praze, oddíl B, vložka 6064.



První zelená síť