










[illegible]

GENERÁLNÍ PROJEKTANT: GENERAL DESIGNER:		INVESTOR : CLIENT:		AUTORIZACE: AUTHORIZED BY:	
<div></div> <div>K4 a.s.</div> <div>Kociánka 8/10, BRNO 612 00 tel.: +420 541 126 611 fax.: +420 541 126 610 e-mail: brno@k4.cz  www.k4.cz</div>		Developer Brno Hády, a.s. Šumavská 519/35, 602 00 Brno			
		OBJEDNATEL: PROJECT MANAGER:			
		Developer Brno Hády, a.s. Šumavská 519/35, 602 00 Brno			
		SUBDODAVATEL: SUBCONTRACTOR:		ČÍSLO PARÉ: DOCUMENT SET NUMBER:	
NÁZEV AKCE: TITLE:		MANAŽER PROJEKTU: PROJECT DIRECTOR:		Ing. A. Kostíková	
ČTVRŤ POD HÁDY, BRNO		ARCHITEKT: ARCHITECT:		KUBA & PILAŘ architekti s.r.o	
		HLAVNÍ INŽENÝR: CHIEF PROJECT MANAGER:		Ing. P. Matuš	
		PROJEKTANT: DESIGNER:		Ing. M. Nagypová	
		ZAKÁZKA Č.: CONTRACT NO.:		1381	ODDÍL: PART: 03
		STAVEBNÍ OBJEKT: BUILDING PART:		DATUM: DATE: 16.07.2024	
OBCHODNÍ SOUBOR: PACKAGE:		MĚŘÍTKO: SCALE:		1:5000	
		STUPEN PD: PROJECT STATUS:		ZSPD	
OBSAH: CONTENT:		KÓD DOKUMENTACE: CODE:		C.1	
		ČÍSLO VÝKRESU: DRAWING NUMBER:		REVIZE: REVISION:	
SITUACE ŠIRŠÍCH VZTAHŮ		1381_03_C.1_00			



## LEGENDA ŠIRŠÍCH VZTAHŮ

-  HRANICE ŘEŠENÉHO ÚZEMÍ - I. ETAPA
-  DOČASNÉ ZÁBORY PRO ULOŽENÍ INŽENÝRSKÝCH SÍTÍ - I. ETAPA
-  HRANICE KATASTRÁLNÍCH ÚZEMÍ
-  NAPOJENÍ NA KOMUNIKACI V ULICI JEDOVNICKÁ  
NENÍ PŘEDMĚTEM TÉTO PD
-  MÍSTO NAPOJENÍ NA STÁVAJÍCÍ DOPRAVNÍ INFRASTRUKTURU
-  STÁVAJÍCÍ OCHRANNÁ PÁSMA
-  STÁVAJÍCÍ BEZPEČNOSTNÍ PÁSMA VTL PLYNOVODU
-  NOVĚ NAVRŽENÁ OCHRANNÁ PÁSMA
-  PAPRSKY RADIOTELEOVÝCH SPOJŮ ČESKÉ RADIOKOMUNIKACE a.s.
-  MIKROVLNÉ SPOJE - T-MOBILE CZECH REPUBLIC a.s.

