
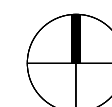
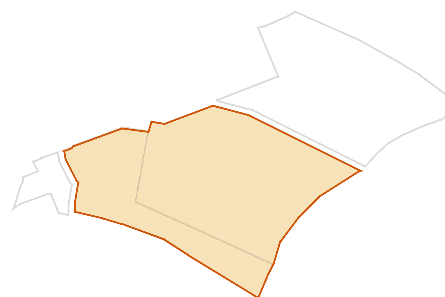
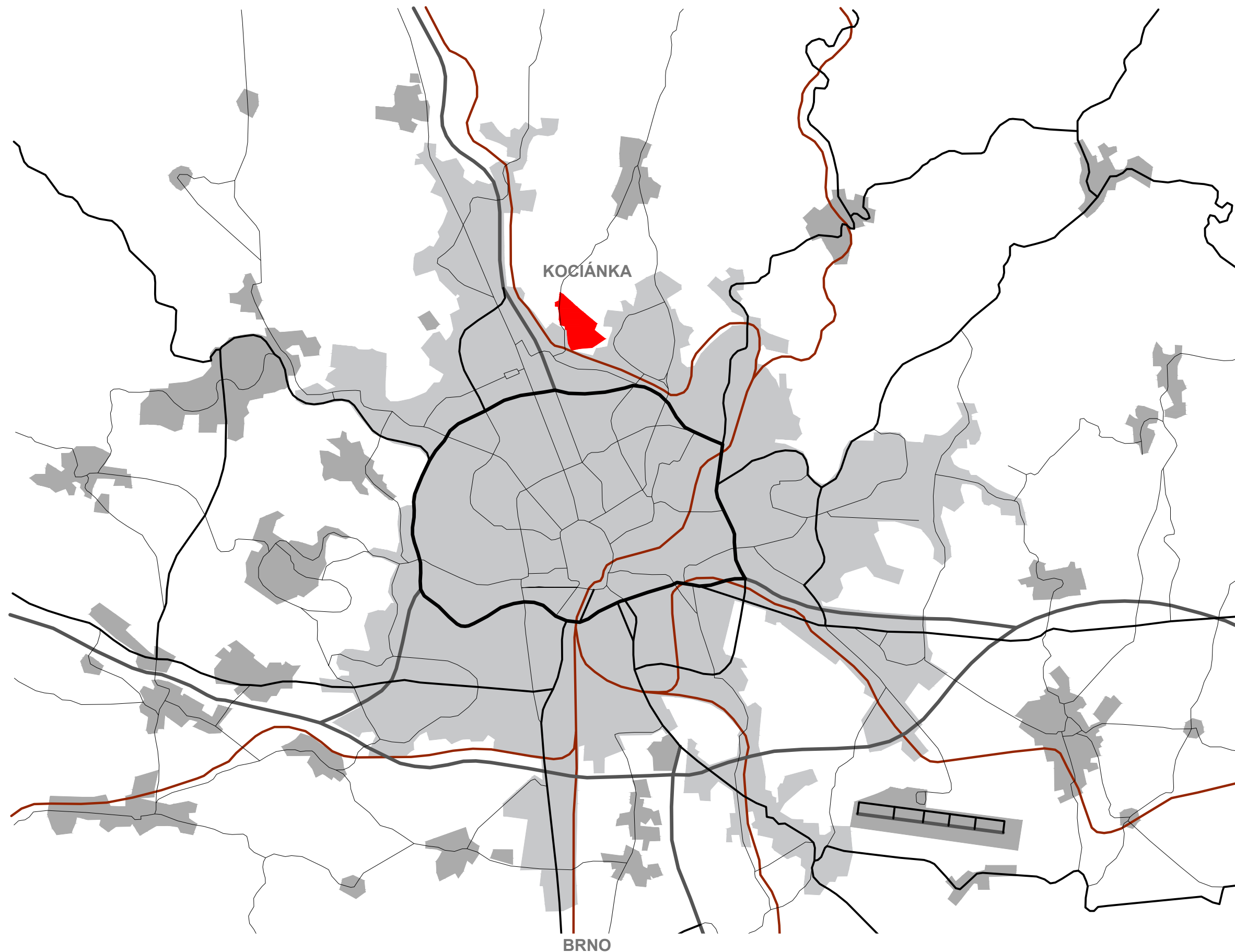


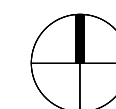
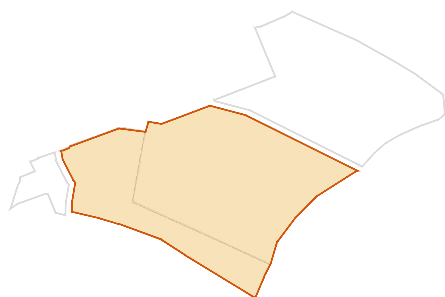
10/2019

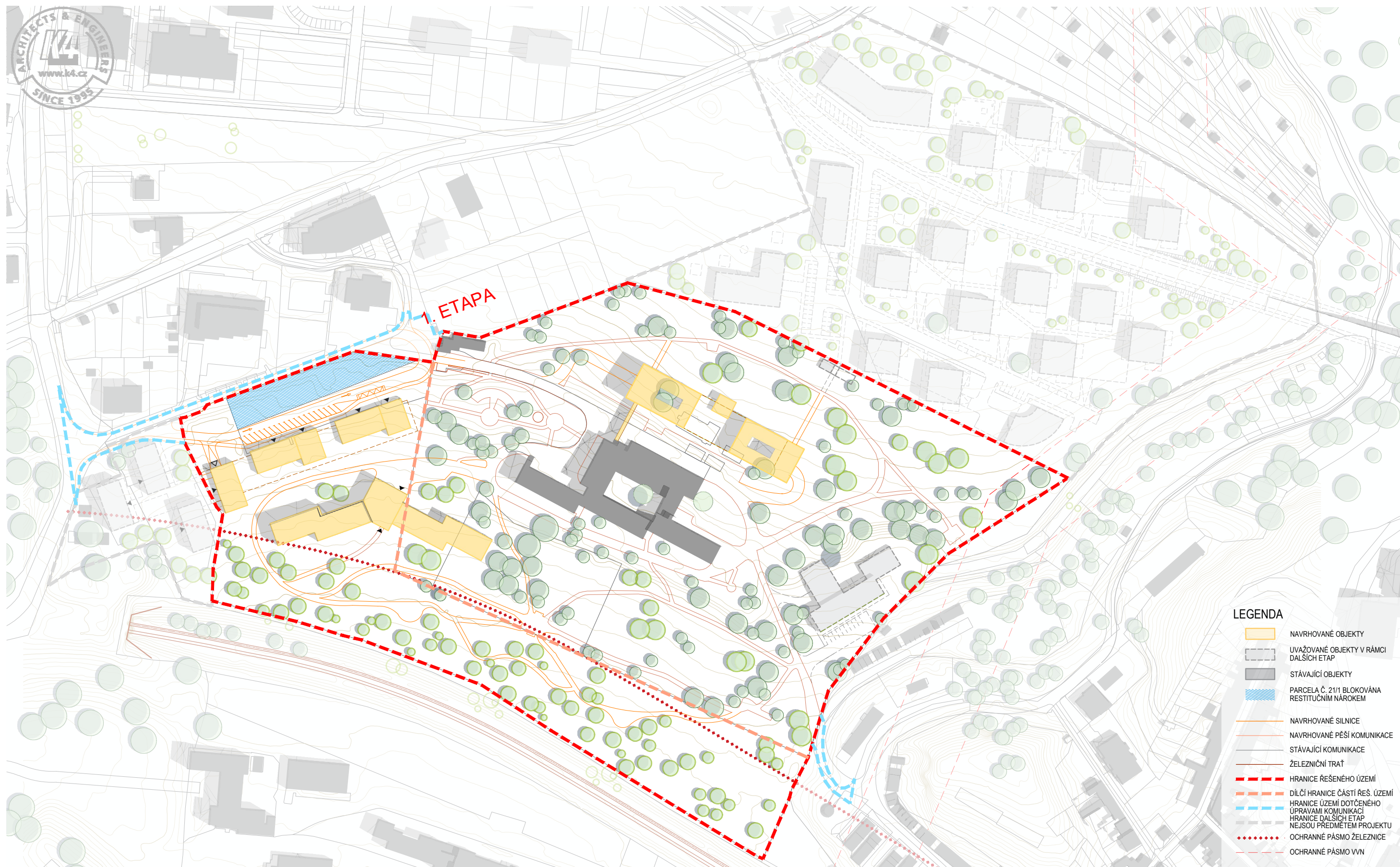

**OBJEMOVÁ ZASTAVOVACÍ STUDIE
LOKALITY KOCIÁNKA
1. ETAPA**

ARCHITEKTI: Ing. arch. Vladimír Pacek, Ing. arch. Miloš Schneider, Ing. arch. Josef Dundáček, Ing. arch. Pavla Šebestová

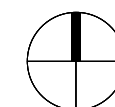
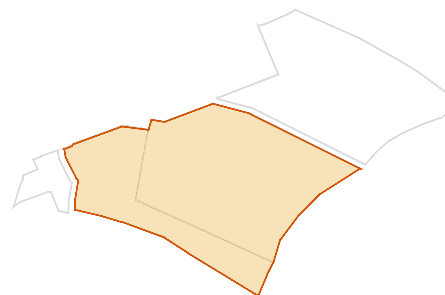








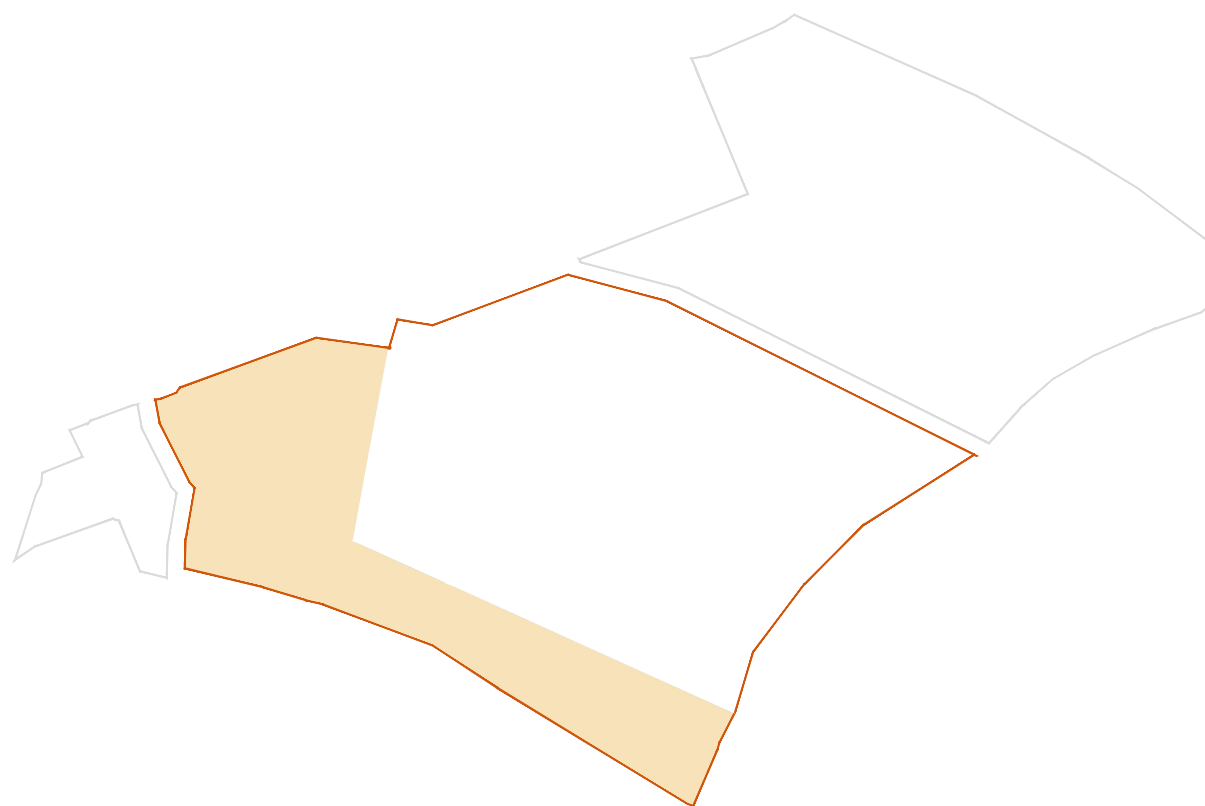
0 10 20 40 60 100 m

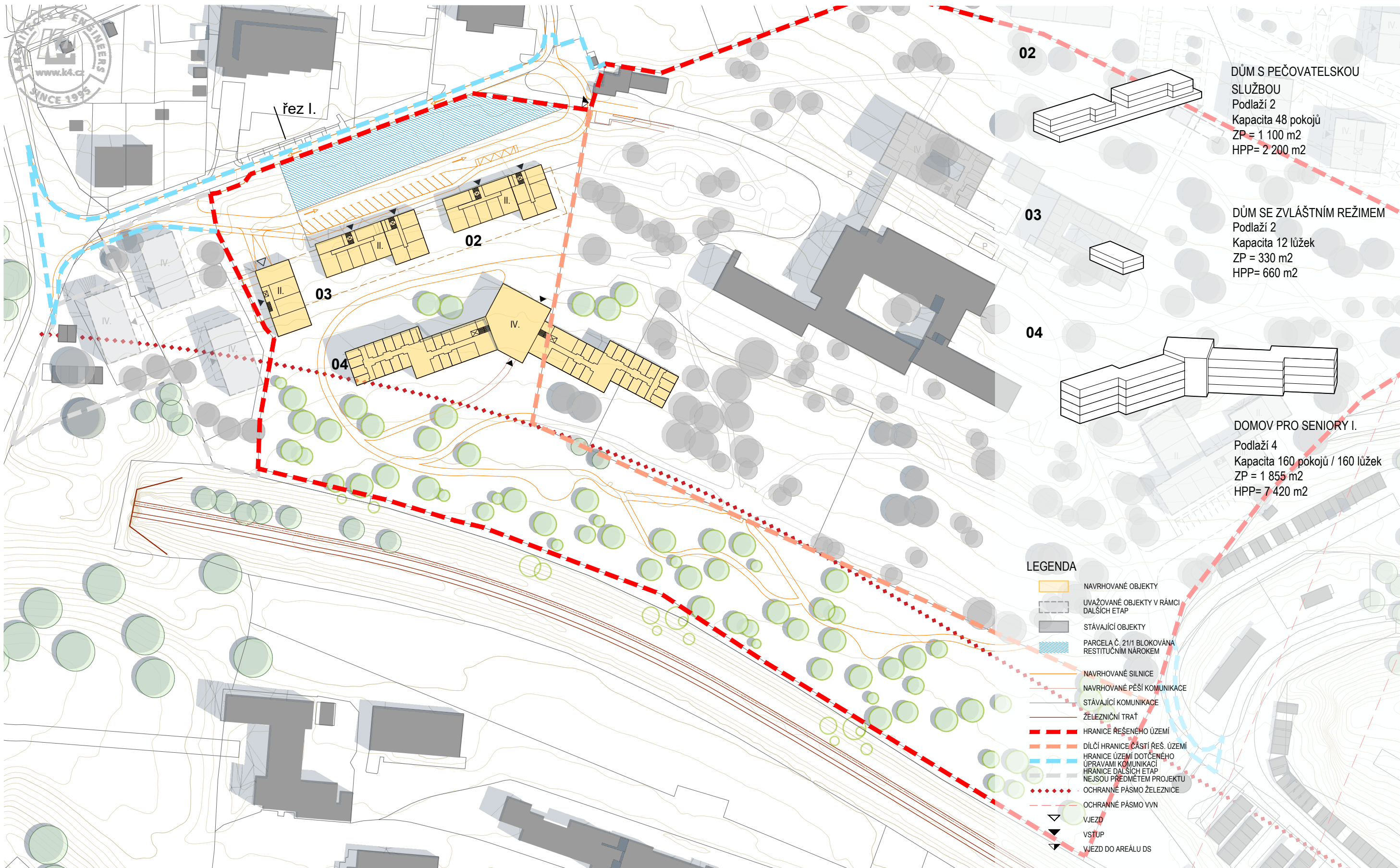


1 : 2 000

NÁVRH ŘEŠENÉHO ÚZEMÍ

NÁVRH | 1. ETAPA - část I.





DŮM S PEČOVATELSKOU
SLUŽBOU
Podlaží 2
Kapacita 48 pokojů
ZP = 1 100 m²
HPP = 2 200 m²

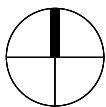

DŮM SE ZVLÁŠTNÍM REŽIMEM
Podlaží 2
Kapacita 12 lůžek
ZP = 330 m²
HPP = 660 m²

DOMOV PRO SENIORY I.
Podlaží 4
Kapacita 160 pokojů / 160 lůžek
ZP = 1 855 m²
HPP = 7 420 m²

LEGENDA

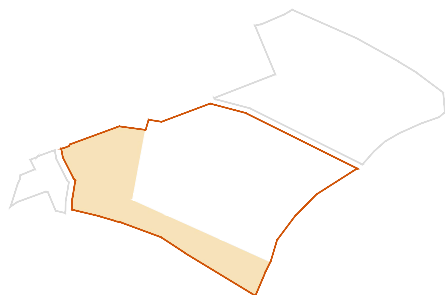
- NAVRHOVÁNÉ OBJEKTY
- UVAŽOVANÉ OBJEKTY V RÁMCI DALŠÍCH ETAP
- STÁVAJÍCÍ OBJEKTY
- PARCELA Č. 21/1 BLOKOVÁNA RESTITUČNÍM NÁROKEM
- NAVRHOVÁNÉ SILNICE
- NAVRHOVÁNÉ PĚŠÍ KOMUNIKACE
- STÁVAJÍCÍ KOMUNIKACE
- ŽELEZNIČNÍ TRÁŤ
- HRANICE ŘEŠENÉHO ÚZEMÍ
- DÍLČÍ HRANICE ČÁSTI ŘEŠ. ÚZEMÍ
- HRANICE ÚZEMÍ DOTČENÉHO ÚPRAVAMI KOMUNIKACÍ
- HRANICE DALŠÍCH ETAP
- NEJSOU PŘEDMĚTEM PROJEKTU
- OCHRANNÉ PÁSMO ŽELEZNICE
- OCHRANNÉ PÁSMO VVN
- VJEZD
- VSTUP
- VJEZD DO AREÁLU DS

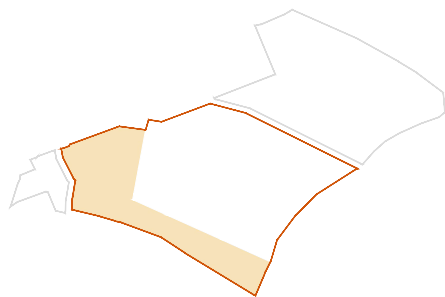
řez I.
1 : 500

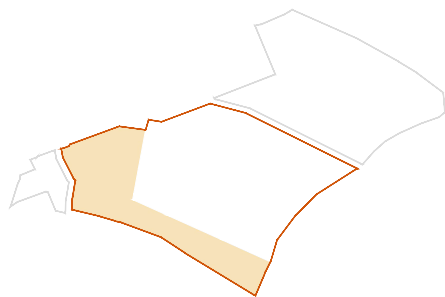


1 : 1 500

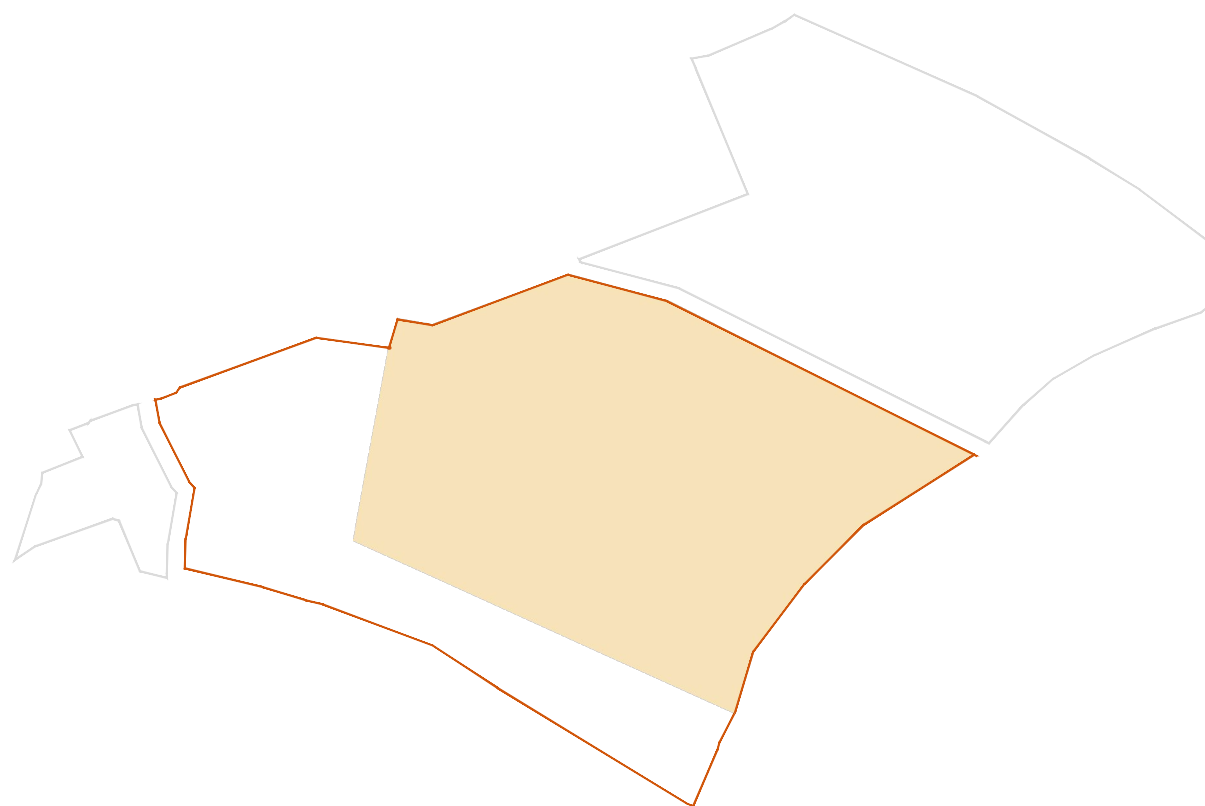
NÁVRH | 1. ETAPA - část I.








NÁVRH | 1. ETAPA - část II.





05

DOMOV PRO SENIORY II. - PŘÍSTAVBA
Kapacita 140 pokojů / 180 lůžek
Ředitelství, kaple
Podlaží 4
ZP = 2 150 m²
HPP = 6 680 m²

LEGENDA

- NAVRHOVÁNÉ OBJEKTY
- UVAŽOVANÉ OBJEKTY V RAMCI DALŠÍCH ETAP
- STÁVAJÍCÍ OBJEKTY
- PARCELA Č. 21/1 BLOKOVÁNA RESTITUČNÍM NÁROKEM
- NAVRHOVÁNÉ SILNICE
- NAVRHOVÁNÉ PĚŠÍ KOMUNIKACE
- STÁVAJÍCÍ KOMUNIKACE
- ŽELEZNIČNÍ TRÁŤ
- HRANICE ŘEŠENÉHO ÚZEMÍ
- DÍLČÍ HRANICE ČÁSTI ŘEŠ. ÚZEMÍ
- HRANICE ÚZEMÍ DOTČENÉHO ÚPRAVAMI KOMUNIKACÍ
- HRANICE DALŠÍCH ETAP
- NEJSOU PŘEDMĚTEM PROJEKTU
- OCHRANNÉ PÁSMA ŽELEZNICE
- OCHRANNÉ PÁSMA VVN
- VJEZD
- VSTUP
- DRUHÝ VJEZD DO AREÁLU

řez II.

05

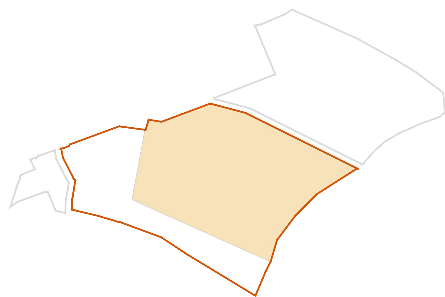
řez II.
1 : 500

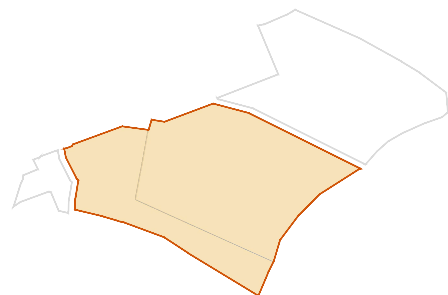
0 5 15 30 50 100 m

1 : 1 500

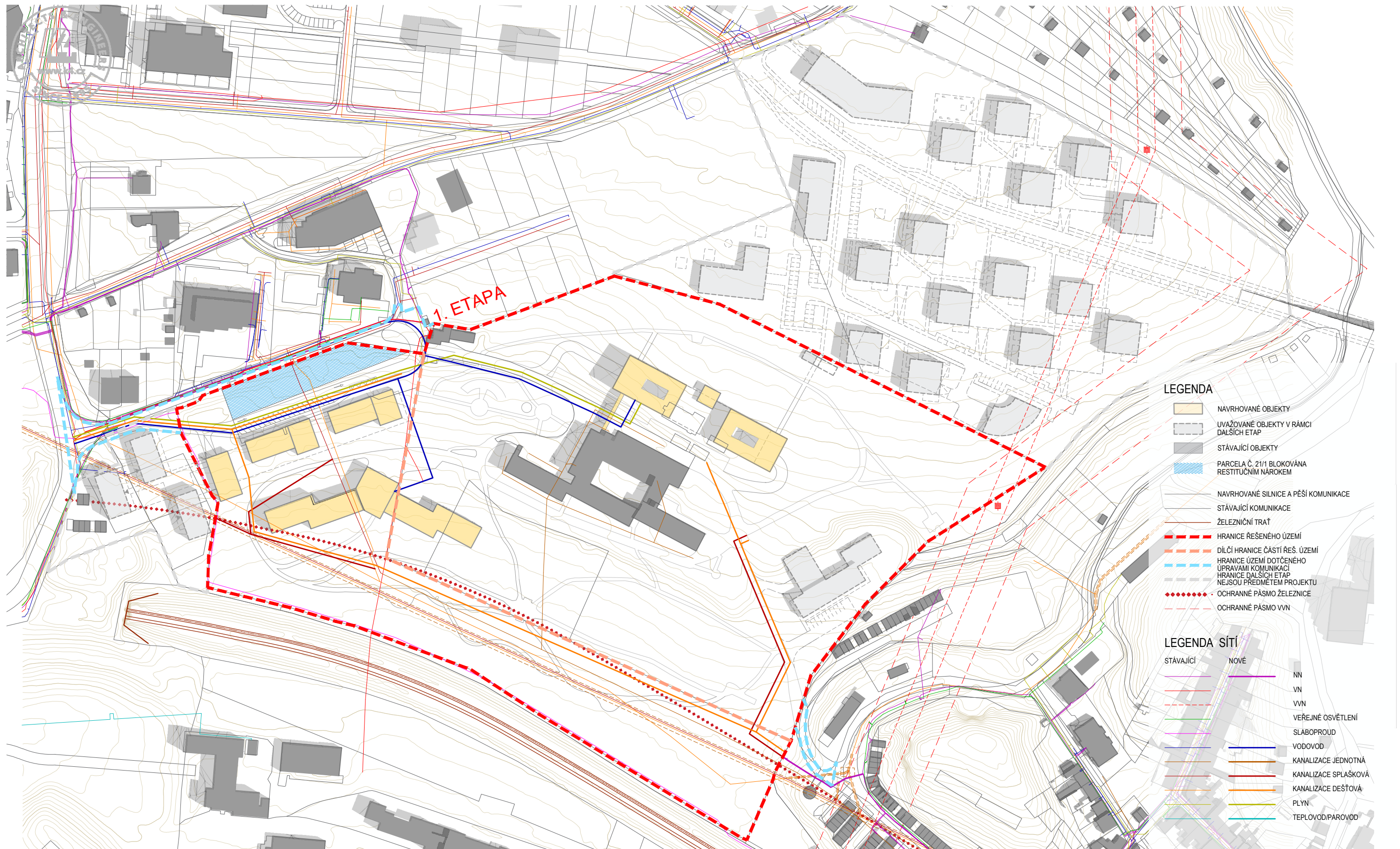
NÁVRH | 1. ETAPA - část II.



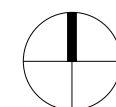




ZÁKRES DO LETECKÉHO SNÍMKU



0 10 20 40 60 100 m



1 : 2 000

1. ETAPA | INŽENÝRSKÉ SÍTĚ