


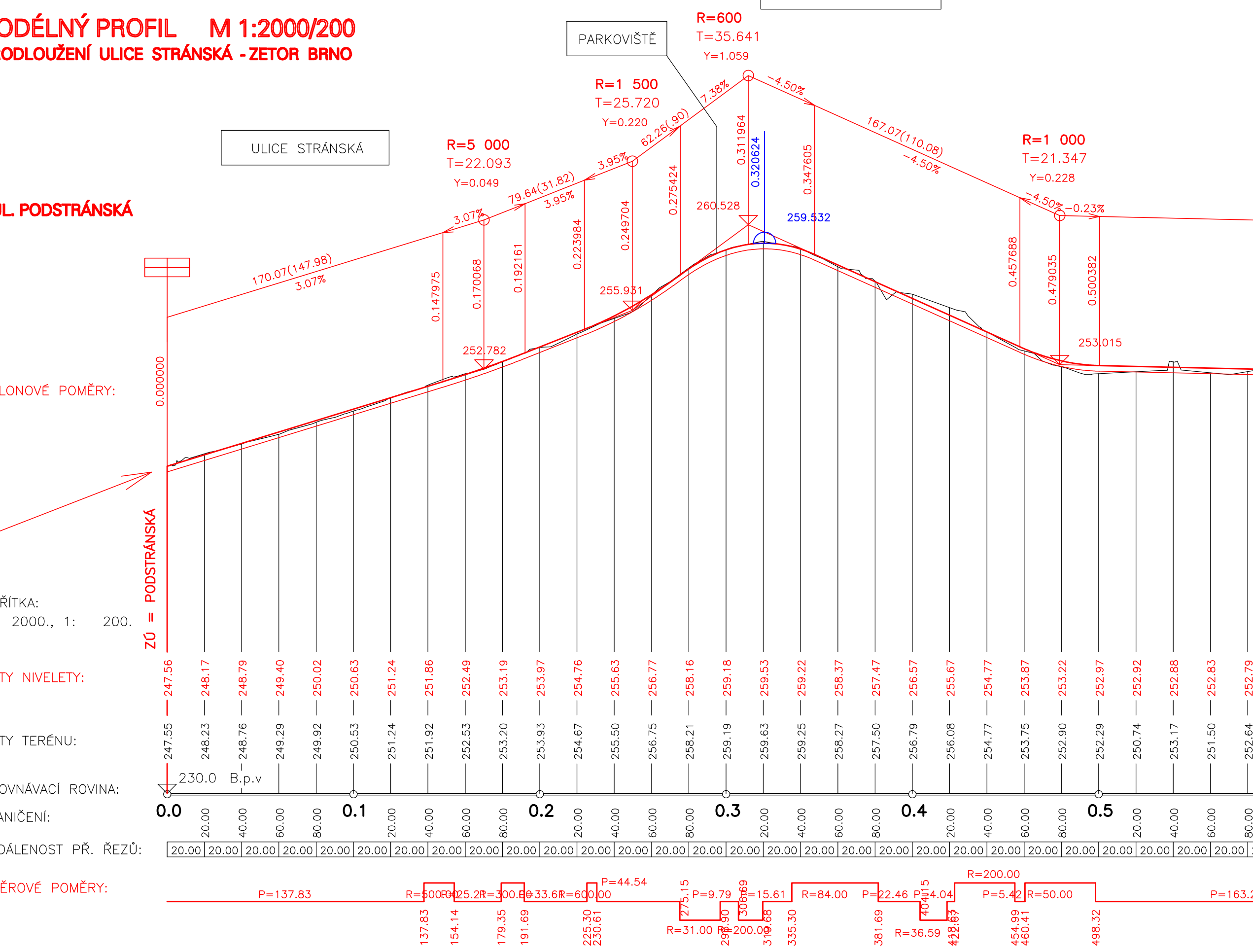
DRUH POVRCHU ÚZEMÍ  
KATASTRÁLNÍ ÚZEMÍ  
OKRES:  
KRAJ:

MÍSTNÍ KOMUNIKACE  
BRNO SLATINA, BRNO LIŠEŇ  
BRNO  
JIHOMORAVSKÝ



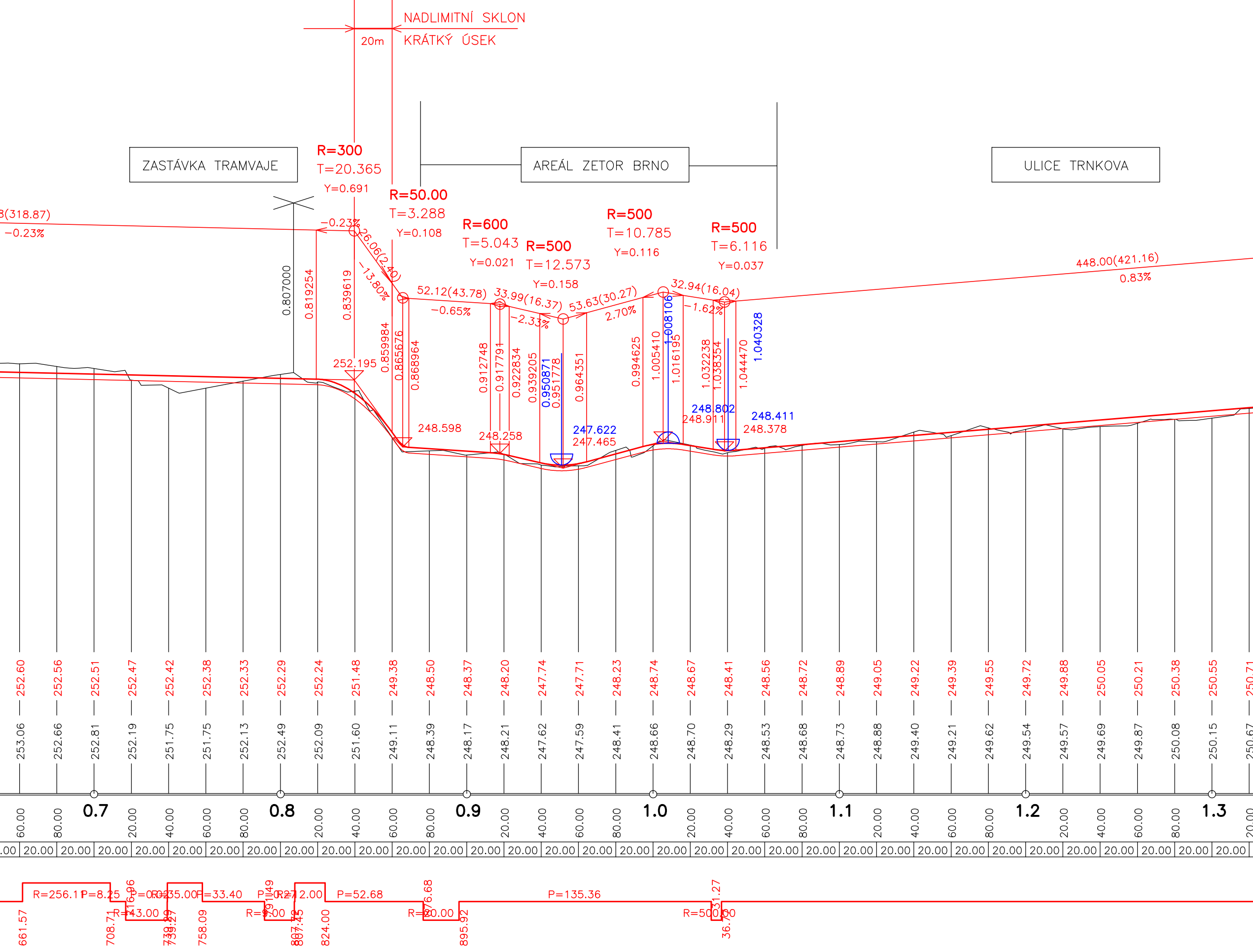
DRUH POVRCHU ÚZEMÍ  
KATASTRÁLNÍ ÚZEMÍ  
OKRES:  
KRAJ:

MÍSTNÍ KOMUNIKACE  
BRNO SLATINA, BRNO LIŠEŇ  
BRNO  
JIHOMORAVSKÝ




DRUH POVRCHU ÚZEMÍ  
KATASTRÁLNÍ ÚZEMÍ  
OKRES:  
KRAJ:

MÍSTNÍ KOMUNIKACE  
BRNO SLATINA, BRNO LIŠEŇ  
BRNO  
JIHOMORAVSKÝ



DRUH POVRCHU ÚZEMÍ  
KATASTRÁLNÍ ÚZEMÍ  
OKRES:  
KRAJ:

MÍSTNÍ KOMUNIKACE  
BRNO SLATINA, BRNO LIŠEŇ  
BRNO  
JIHOMORAVSKÝ



**BY**

**CYKLOSTEZKA SLATINA - LIŠEŇ - VYHLEDÁVACÍ STUDIE**

OBJEDNATEL:  
**STATUTÁRNÍ MĚSTO BRNO**  
Odbor strategického rozvoje a spolupráce, Kancelář participace  
Husova 12, 601 67 BRNO

PROJEKTANT:  
**HBH Projekt spol. s r.o.**  
Kabatníkova 5, 602 00 Brno

RAZÍTKO

Č. ZAKÁZKY: 2020/0420

SOUŘADNICOVÝ SYSTÉM: S-JTSK

YKOVÝ SYSTÉM: B.p.v.

VEDOUcí PROJEKTANT	ING. MALEC		
ZODPOVĚDNÝ PROJEKTANT	ING. ŠTEFKA		
VYPRACOVAL	ING. ŠTEFKA		
KRESLIL			
KONTROLOVAL	ING. SABADÁŠ		
KRAJ: JIHO MORAVSKÝ			
KÓ: SLATINA, LIŠEŇ	MĚ: MMB		
NÁZEV ČÁSTI			
VÝKRESOVÁ ČÁST			
NÁZEV VÝKRESU			
POD. PROFIL-VARIANTA, STRÁNSKÁ-ZETOR			
ČÍS. SOUPRAVY			3.4