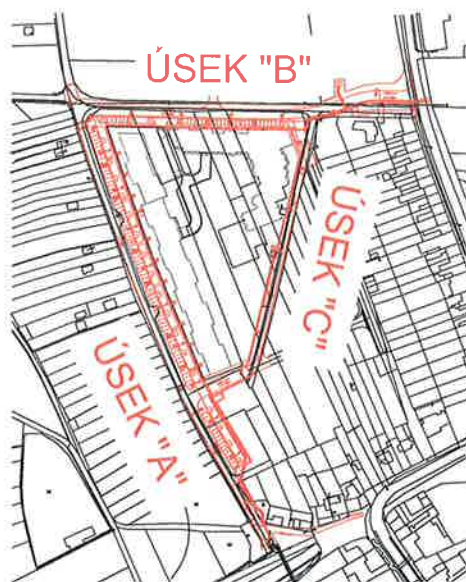


SCHÉMA ROZDĚLENÍ OBJEKTU:



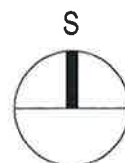
K této dokumentaci bylo vydáno stanovisko
GridServices, s.r.o.:

č. 100223/607 ze dne 29-09-2020

Toto razítko slouží pouze k identifikaci předložené
dokumentace a nelze jej považovat za naše stanovisko.

POZNÁMKA:



- PŘED ZAHÁJENÍM ZEMNÍCH PRACÍ ZAJISTÍ INVESTOR VYTYČENÍ VŠECH STÁVAJÍCÍCH PODZEMNÍCH INŽENÝRSKÝCH SÍTÍ. POLOHU PODZEMNÍCH VEDENÍ NELZE VYTYČOVAT ODMĚŘENÍM VZDÁLENOSTI NA VÝKRESE. PŘESNÉ VYZNAČENÍ VŠECH PODZEMNÍCH SÍTÍ DLE ČSN 736005



Projekt:

TDI UL. K JEZERŮM - VÝMLATIŠTĚ

DOKUMENTACE PRO ROZHODNUTÍ O UMÍSTĚNÍ STAVBY

Investor: Statutární město Brno Dominikánské náměstí 196/1 602 00 Brno	Generální projektant:  HiProject s.r.o. Staňkova 359/8a, Brno 602 00 tel/fax: 549 251 610-2 E-mail: atelier@hiproject.cz	HIP: Ing. Vlastimil Dvořák Zodpovědný projektant: Ing. Zbyněk Holešovský
SO 501 - Předimenzování stávajícího STL plynovodu SO 502 - Plynovod - úsek "A,B" SO 503 - Plynovod - úsek "C"		
Objekt : TDI UL. K JEZERŮM - VÝMLATIŠTĚ	Datum : 06/2019 Formát : 9 x A4 Měřítko : 1:500	
Projektant: Ing. Zbyněk Holešovský 	Č. akce: 382-18-ÚR	Č. sady:
Výkres: SITUACE	Č. výkresu : D.1.501 - 02	