


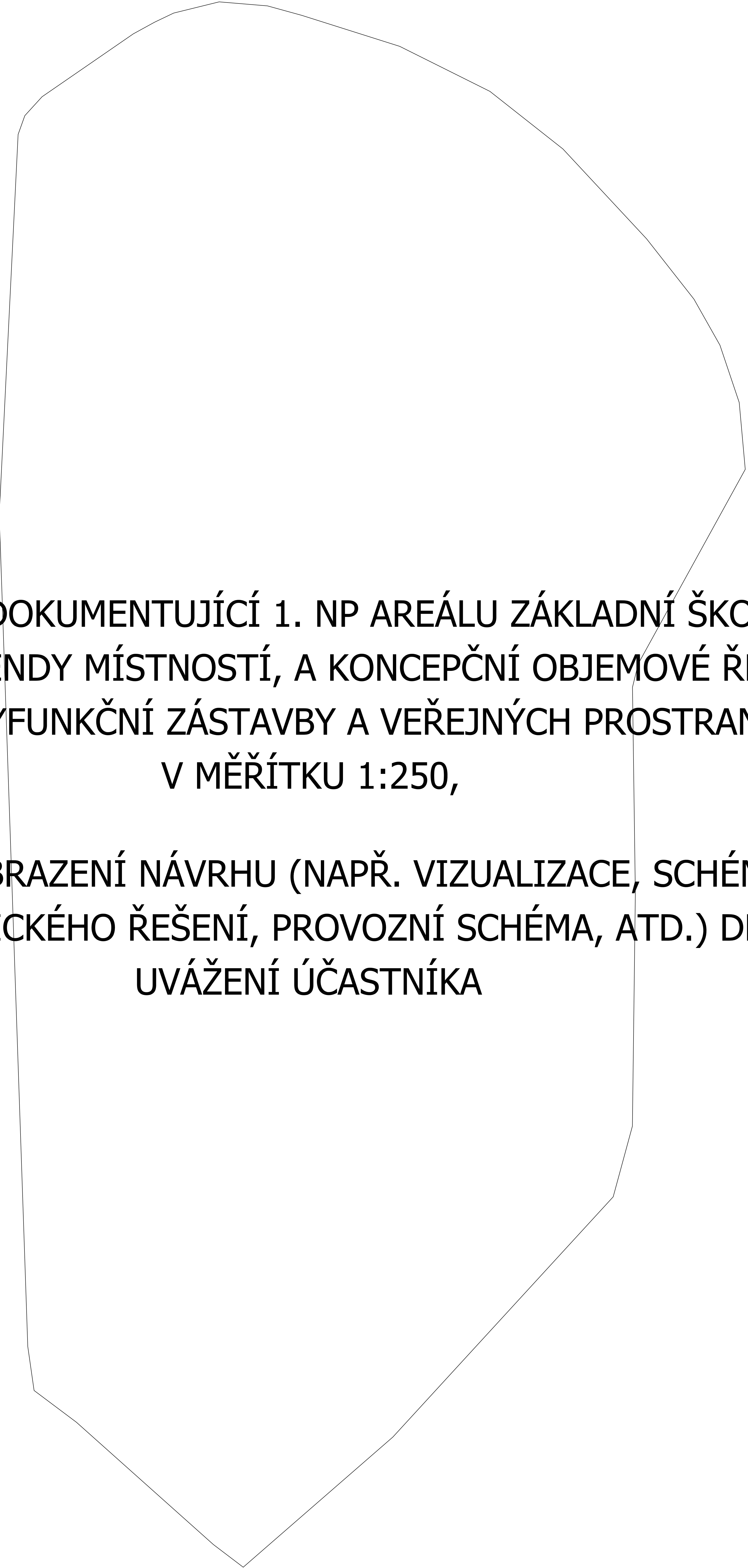
CELKOVÁ SITUACE ŘEŠENÉHO ÚZEMÍ V MĚŘÍTKU 1:500,

ANOTACE (V ROZSAHU CCA 500 ZNAKŮ VČ. MEZER),

SITUACE ŠIRŠÍCH VZTAHŮ V MĚŘÍTKU 1:5000,

VIZUALIZACE NÁVRHU Z NADHLEDU NA PODKLADU P12 -  
ZÁKRESOVÁ FOTOGRAFIE, A TO V LIBOVOLNĚ VELKÉM ROZSAHU






PŮDORYS DOKUMENTUJÍCÍ 1. NP AREÁLU ZÁKLADNÍ ŠKOLY,  
VČETNĚ LEGENDY MÍSTNOSTÍ, A KONCEPČNÍ OBJEMOVÉ ŘEŠENÍ  
OKOLNÍ POLYFUNKČNÍ ZÁSTAVBY A VEŘEJNÝCH PROSTRANSTVÍ  
V MĚŘÍTKU 1:250,

DALŠÍ ZOBRAZENÍ NÁVRHU (NAPŘ. VIZUALIZACE, SCHÉMA  
ENERGETICKÉHO ŘEŠENÍ, PROVOZNÍ SCHÉMA, ATD.) DLE  
UVÁŽENÍ ÚČASTNÍKA

PŮDORYSY DALŠÍCH RELEVANTNÍCH PODLAŽÍ ZÁKLADNÍ ŠKOLY  
V MĚŘÍTKU 1:250 VČ. LEGEND MÍSTNOSTÍ,  
PODÉLNÝ A PŘÍČNÝ ŘEZ OBJEKTEM ZÁKLADNÍ ŠKOLY V MĚŘÍTKU  
1:250,

POHLEDY NA OBJEKT ZÁKLADNÍ ŠKOLY V MĚŘÍTKU 1:250

DALŠÍ ZOBRAZENÍ NÁVRHU (NAPŘ. VIZUALIZACE, SCHÉMA  
ENERGETICKÉHO ŘEŠENÍ, PROVOZNÍ SCHÉMA, ATD.) DLE  
UVÁŽENÍ ÚČASTNÍKA



PŮDORYS DOKUMENTUJÍCÍ 1. NP AREÁLU MATEŘSKÉ ŠKOLY A  
PARKU V MĚŘÍTKU 1:250 VČ. LEGENDY MÍSTNOSTÍ,

PŮDORYSY DALŠÍCH RELEVANTNÍCH PODLAŽÍ MATEŘSKÉ ŠKOLY  
V MĚŘÍTKU 1:250 VČ. LEGEND MÍSTNOSTÍ,

PODÉLNÝ A PŘÍČNÝ ŘEZ OBJEKTEM MATEŘSKÉ ŠKOLY V MĚŘÍTKU  
1:250,

POHLEDY NA OBJEKT MATEŘSKÉ ŠKOLY V MĚŘÍTKU 1:250

DALŠÍ ZOBRAZENÍ NÁVRHU (NAPŘ. VIZUALIZACE, SCHÉMA  
ENERGETICKÉHO ŘEŠENÍ, PROVOZNÍ SCHÉMA, ATD.) DLE  
UVÁŽENÍ ÚČASTNÍKA

SCHÉMATA (KONCEPCE, DOPRAVY, ETAPIZACE, MODROZELENÉ  
INFRASTRUKTURY, ATD.),

VIZUALIZACE NÁVRHU DOKUMENTUJÍCÍ VEŘEJNÁ  
PROSTRANSTVÍ,

DALŠÍ ZOBRAZENÍ NÁVRHU DLE UVÁŽENÍ ÚČASTNÍKA