



REVITALIZACE PARKU MARIE RESTITUTY

PRŮVODNÍ ZPRÁVA

1. Identifikační údaje

NÁZEV:	Revitalizace parku Marie Restituty Brno - Husovice
KATASTRÁLNÍ ÚZEMÍ:	k. ú. Brno – Husovice /p. č.74/2, 74/3, 74/4, 74/5,1669, 1724, 1778, 1779 / k. ú. Brno - Černá Pole /p. č. 1483/1, 1483/2, 1491/2, 1491/8 /
OBJEDNATEL:	Statutární město Brno Městská část Brno – sever, Bratislavská 70 601 47 Brno IČ: 449922785 DIČ: CZ 44992785
AUTORKY NÁVRHU:	Eva Wagnerová, Tomešova 1, 602 00 Brno Ing. arch. Zdeňka Vydrová, ČKA 01509
SPOLUPRÁCE:	Ing. Iveta Horáková Jakub Czapek Bc. Alena Mynarčíková Jakub Stejskal Ing. Martin Bosák - vizualizace
DATUM:	srpen 2016

2. Vstupní podklady

- Snímek pozemkové mapy
- Technická mapa inženýrských sítí /MMB/
- Projekt úpravy parku, Ing. Věra Janíčková, ZA Želešice, 1991
- Geodetické zaměření lokality- horní část parku / PD bytový dům, ul. Provazníková/
- Archivní materiály, staré fotografie, mapy
- Vlastní průzkum lokality 2016

3. Údaje o území

- rozsah řešeného území, zastavěného /nezastavěného území
Jedná se o území v intravilánu.
- dosavadní využití a zastavěnost území
Plocha je využívána jako park.

- údaje o ochraně území podle jejich právních předpisů (památková rezervace, památková zóna, zvláště chráněné území, záplavové území apod.)
Plocha úpravy není součástí památkové rezervace.
Lokalita se nenachází v záplavovém území.
- údaje o odtokových poměrech
Není měněno.
- údaje o souladu s územně plánovací dokumentací, s cíli a úkoly územního plánování
Navržená úprava je v souladu se stávající územně plánovanou dokumentací ÚP.
- údaje o dodržení obecných požadavků na využití území
Dokumentace je v souladu s obecnými požadavky na využití území.
- seznam výjimek a úlevových řešení
Žádné výjimky ani úlevy pro navržený stavební záměr nebyly uděleny.
- seznam souvisejících a podmiňujících investic
stavba sousedícího bytového domu, ul. Provazníková / akt. ve stupni DSP /
- seznam pozemků a staveb dotčených prováděním stavby (podle katastru nemovitostí)
seznam dotčených parcel k. ú. Husovice, k. ú. Černá Pole viz příloha

4. Údaje o stavbě

- nová stavba nebo změna dokončené stavby
změna dokončené stavby
- účel užívání stavby
veřejně přístupná, rekreační plocha
- trvalá nebo dočasná stavba
trvalá stavba
- údaje o ochraně stavby podle jiných právních předpisů
(kulturní památka apod.)
lokalita není kulturní památkou
- údaje o dodržení technických požadavků na stavby a obecných technických požadavků zabezpečujících bezbariérové užívání staveb
lokalita parku je bezbariérově přístupná
- údaje o splnění požadavků dotčených orgánů a požadavků vyplývajících z jiných právních předpisů
úprava byla konzultována se zadavatelem – ÚMČ Brno - sever
- seznam výjimek a úlevových řešení
není nutné řešit vzhledem k charakteru úpravy

5. Zadání studie

Park Marie Restituty v Husovicích je ve správě ÚMČ Brno – sever. Radnice městské části si je vědoma nepříznivého stavu parku, nedostatečné vybavenosti a atraktivity tohoto pobytového prostoru. Proto bylo rozhodnuto formou zadané studie hledat možnou novou podobu parku, nové funkční a provozní řešení.


Velmi významným podnětem k pořízení studie byla potřeba nalézt odpovídající způsob, formu, jak připomenout osobnost Marie Restituty, rodačky z Husovic, jejíž jméno park nese.

6. Historický vývoj lokality parku

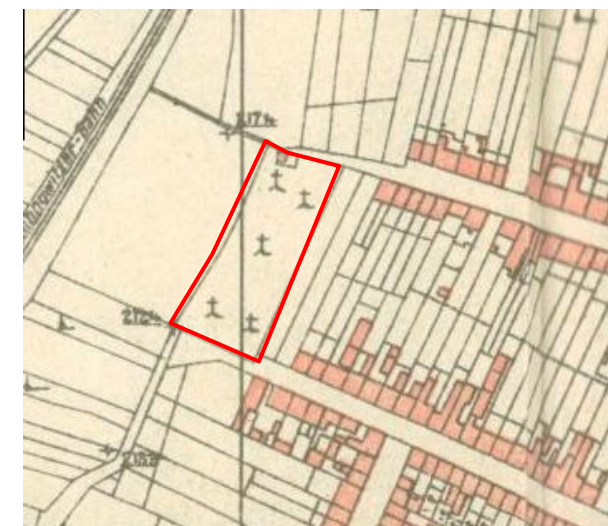
Tento park o rozloze přes jeden hektar, leží na území bývalého hřbitova. Husovický hřbitov „Pod Petraly“ byl postupně rozšiřován vykupováním zahrad na svahu s JV expozicí pod územím Černá Pole. Hřbitov, obehnaný cihelnou zdí, fungoval mezi lety 1854 a 1961. Spodní částí, vrstevnicovým směrem, přibližně v prodloužení dnešní ulice Rotalovy, vedla od vstupní brány hlavní hřbitovní cesta k márnici při obvodové zdi, v SV části hřbitovní plochy. Poměrně brzo po založení byly při hlavní cestě a později i podél jižního a SZ obvodu vysazeny lipové dvouřadé aleje.

Nad hřbitovem byla později zřízena železnice směr Brno – Tišnov, z které se dodnes zachoval původní železniční násyp směrem do prostoru Husovic. Jezdily tudy vlaky s parními lokomotivami a nad hřbitovem byl železniční přejezd – křížení s cestou do Černých Polí.

Po ukončení pohřbívání v 60. letech 20. století a dvacetileté tlecí lhůtě byly v roce 1983 ostatky pohřbených exhumovány a většina z nich přenesena na brněnský ústřední hřbitov. Na přání některých pozůstalých však některé ostatky zůstaly na místě. Z významných osobností zde odpočíval brněnský novinář a zakladatel Rovnosti Pankrác Krkoška.



Stabilní katastr 1828



Plán města Brna 1909



Jančův plán velkého Brna 1919



Plán Brna, nalk. F. Iffgang 1944

Po ukončení funkce hřbitova a exhumaci zemřelých byl vypracován projekt přeměny tohoto území na veřejně přístupný park. Projekt zpracovala ing. Věra Janíčková z firmy Zahradní architektura Želešice v r. 1991 a s realizací úpravy se začalo v r. 1993. Z této doby pochází stávající diagonální cesta parkem, spojující Elgartovu a Provazníkovu ulici i obvodové parkové cesty. Pro vybudování pěší spojnice z Hálkovy ulice směr Provazníkova byl vytvořen poměrně masivní násyp, zasypána tak byla podélná „zmola“ za obvodem původního hřbitova. Obvodové zdivo, včetně márnice, bylo z velké části odstraněno. Z hřbitova se dochovaly linie lip a několik solitérních jasanů. K parku byl na SV, pod ulicí Provazníkovou, připojen svažité cíp bývalých zahrad s ovocnými stromy a těleso bývalé tišnovské železniční trati, zrušené v 60. letech 20. století bylo nahrazené novým železničním koridorem Brno – Praha, vybudovaným o něco jižněji.

V první podobě parku z 90. let 20. století bylo zřízeno dětské hřiště / poloha zhruba totožná se stávajícím umístěním dětského hřiště/. Z této doby jsou i stávající mobiliářové prvky parku. Památník padlým z 1. světové války byl z původního hřbitova zachován a umístěn při hlavní parkové cestě. Byl doplněn kamennou deskou na památku obětí 2. světové války.

Z doby založení parku, před cca 25 lety, pochází i poslední terénní úprava plochy – násyp svahu a dorovnání loučky ve spodní části původního svahu, dále několik stromů vysazených v blízkosti původních lip, jírovce *Aesculus hippocastanum*/, platan javorolistý *Platanus acerifolia*/ v centrální parkové ploše a několik dubů letních *Quercus robur*/.

Park je pojmenován po husovické rodačce Heleně Kafkové (1894-1943), která jako řeholní sestra přijala řádové jméno Marie Restituta.

Tato statečná žena a vynikající zdravotní sestra působila nejprve na operačním sále v nemocnici v Mödlingu, později jako vrchní sestra a asistentka doktora Stöhra v nemocnici ve Vídni.

Navzdory své hluboké zbožnosti jí nebyla cizí určitá lidovost, a otevřenost. Osudným se jí stalo udání lékaře a člena SS, který v jejím koši údajně našel průklepový papír s básní, která zesměšňovala Třetí říši.

Marie Restituta byla zatčena přímo na operačním sále a navzdory tomu, že se jí rozšiřování básně neprokázalo, byla odsouzena za velezradu. Dne 30. 3. 1943 byla jako jediná žena-řeholnice nacisty popravena.

V roce 1998 byla papežem Janem Pavlem II. prohlášena za blahoslavenou a od roku 1999 nese, na návrh brněnského biskupa Vojtěcha Cikrleho, husovický park mezi ulicemi Provazníkova, Hálkova, Elgartova a Rotalova její jméno.

7. Stávající stav lokality

V nedávné době byla provedena úprava parku předlážděním cestní sítě ve spojení ul. Rotalovy a Provazníkovy. Ke zlepšení a zvýšení atraktivnosti místa bylo nově upraveno a oploceno dětské hřiště. V roce 2016 byla dokončena výstavba nové dělicí zdi na severozápadní hranici.

Kladné stránky stávajícího prostoru

- nosný prostorový koncept
- napojení na uliční síť navazující obytné zástavby, další možnosti rozvoje
- konfigurace terénu, výškový rozdíl umocněný náspem bývalé železniční tratě Tišnovka
- Genius loci místa včetně čitelných prvků a stop minulosti, kvalitní vegetace, zachovalá součást železniční dráhy v podobě kamenného propustku s opěrným zdivem

Nevhodné zásahy

- vysoká zeď vstupující do uličního prostoru ulice Rotalovy a bránící otevřenému volnému vstupu a pohledu do parku
- obratiště v ulici Hálkova zasahující nevhodně nejen prostorově, ale i konstrukčně do parku (zvýšený terén, zvýšené obrubníky)

- problematická modelace terénu z 90. let 20. století
- pěší cesta na východním okraji parku v prodloužení ulice Hálkovy / trasa a výškové řešení/
- nevhodné oplocení dětského hřiště, volba typu hracích prvků
- charakter vegetace v linii násypu bývalé dráhy
- anonymita některých míst, chybí vizuální kontakt se širším okolím
- nedostatečné využívání prostorového potenciálu parku
- oplocení pozemku mateřské školy, které zasahuje do prostoru parku

Nevhodné funkce

- nevhodně umístěné nádoby na tříděný odpad před dělicí zdí parku v ulici Rotalova
- ukončení násypu bývalé železniční trati na rozhraní areálu mateřské školy a zahrádek /sociální aspekty, nepřehlednost, nebezpečí/

Příležitosti

- otevření, rozšíření parku a zvýšení atraktivity jednotlivých prostorů
- využití navazujících pozemků města ve prospěch prostupnosti území z hlediska širších vztahů/spojení parku s ulicí Tišnovskou a dále až ke křižovatce Merhautova, Provazníkova na zastávky MHD, ve prospěch bezpečnosti
- podpoření stávající vrstvy historie místa (připomenutí historie, navázání na členění, na lineární stopu hřbitova, zachování stávající cenné vegetace a její doplnění dosadbou
- možnost etapizace při realizaci revitalizaci parku

Hrozby

- Anonymita, nepřístupnost a nepřehlednost některých částí parku vytváří pocit nebezpečí
- Náletová vegetace a zejména keřové patro v některých částech parku zvyšuje pocity nebezpečí.
- Prodej některých dotčených pozemků v majetku města může zcela zabránit žádoucímu propojení parku s ulicí Tišnovskou.

Na lokalitě byl proveden dendrologický průzkum ve spolupráci s arboristou, byly vytipovány dřeviny, které jsou hodnocené jako velmi problémové a navrženy k asanaci z důvodu zdravotního stavu a snížené stability.

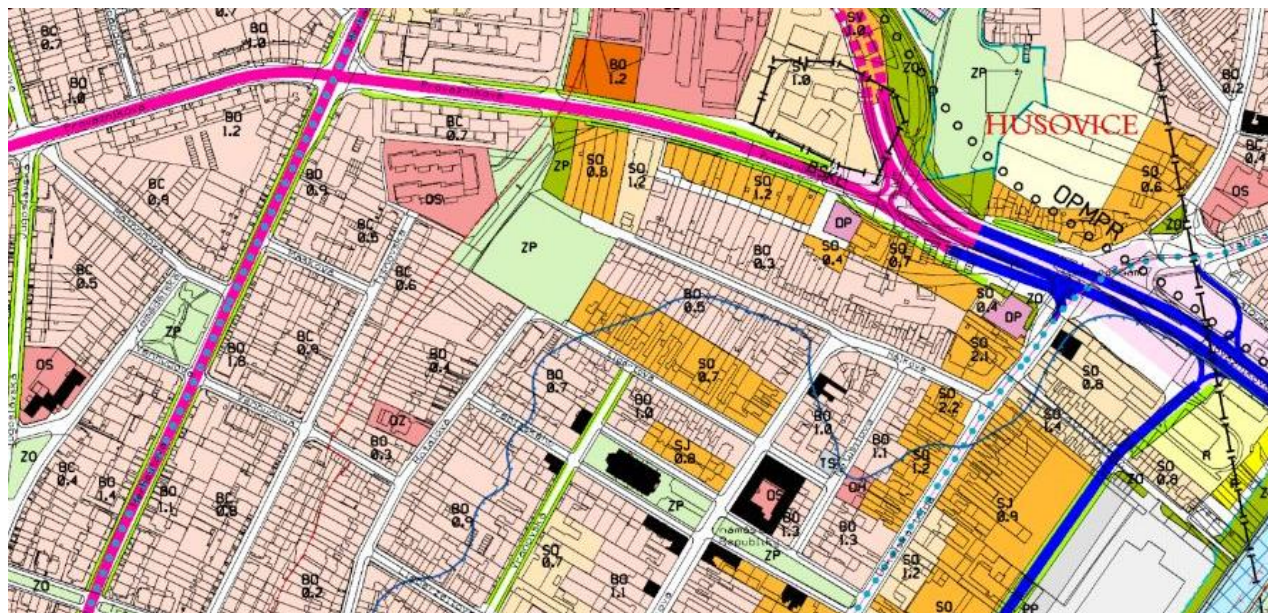
8. Východiska návrhu

- Respektovat genia loci místa
- Kultivovaně připomenout kulturně historické aspekty místa - hřbitov, Marii Restitutu, padlé ve světových válkách, trať bývalé železnice
- Zachovat a posílit prostupnost územím
- Zachovat a doplnit kvalitní vegetaci
- Navrhnout komorní místo k pobytu, procházkám, setkáním
- Volit kvalitní materiály, povrchy, detaily
- Navrhnout kvalitní městský mobiliář

Vztah k územnímu plánu

Návrh je zpracován v návaznosti na platný územní plán města Brna.

V zájmovém území se nachází plocha ZP, plocha městské zeleně, plocha městských parků. Na ni na severu bezprostředně navazuje plocha ZP, volná plocha parků, dále OS plocha pro veřejnou vybavenost – školství, SO smíšená plocha obchodu a služeb, BO plocha všeobecného bydlení a BC plocha čistého bydlení.



Územní plán města Brna – Plán využití území

Park propojuje historickou zástavbu městské části Husovic s novější zástavbou mezi ulicemi Merhautova a Provazníkova. Prostupnost parku zlepšuje dostupnost zastávek městské hromadné dopravy v ulicích Provazníkova a Merhautova.

Z hlediska širších urbanistických vztahů se jedná o významné území městské zeleně v této části města, dále je to park za domem pro seniory v ulici Rotalově. Také se zde jedná o území bývalé jednokolejné železniční dráhy zvané stará Tišnovka, která stoupala po okolním terénu přes dnešní park Marie Restituty (zde je zachován kamenný propustek).

9. Koncepce řešení

Celkovou urbanistickou koncepci řešení lze shrnout do těchto hlavních bodů:

1. zachování a rozvinutí genia loci
2. doplnění vegetace, její rehabilitace a perspektivní dosadba
3. zachování a rozšíření prostupnosti území, zkvalitněním cestní sítě podpora rovnoměrnějšího využívání celého prostoru parku.
4. zmírnění problémů pohybu na silně svažitém pozemku, pokus odstranit alespoň některé stávající bariéry
5. doporučení soudobé a zároveň originální a funkční podoby mobiliáře

Tento potenciál je nutné zdůraznit a dále rozvíjet včetně možností navázání na okolní novou výstavbu. Průchod územím je nutné přiměřeně zatraktivnit.

Cílem navržených úprav je podpora a zachování současných prostorových kvalit parku, jako pobytového prostoru a vhodného komunikačního propojení s městem a zlepšení problémových míst.

Obohacením v prostorové koncepci je zapojení a využití násypu bývalé železniční dráhy Tišnovka, která díky významnému terénnímu převýšení umožňuje vyhlídku, vizuální kontakt se spodní částí parku. Na náspu je navržena lineární pěší cesta, která navazuje na upravenou cestní síť parku a nově navrženou cestu z ulice Tišnovské. V místě původního propustku s kamenným zdívkem je navržena vyhlídková terasa.

Park Marie Restituty nevyžaduje zcela zásadní změny, jsou však nutné dílčí úpravy cest, přístupových míst, vnitřních ploch apod....

K vytvoření menšího „společenského“ prostoru, je navrženo ve vazbě na ulice Elgartovu a Rotalovu veřejné prostranství. Vznikne přiměřeně velký společenský prostor, na němž je možné pořádat různé drobné kulturní nebo pietní akce. Tradicí se například může stát každoroční připomínka Marie Restituty v den výročí jejího narození, atd., prostor je uzpůsoben pro malý komorní koncert, pro návštěvníky drobné akce pro děti atd....

Tento prostor bude kryt mlatem, v němž je otištěna stopa rastru, struktury, která vstupuje do této části parku jako paměť místa, podobná řádu města, lineárnímu členění původního hřbitova. Tento rastr je otiskem negativním pouze čitelným v travnatých nebo mlatových plochách nebo otiskem pozitivním ve formě platformy pro umístění památníku padlým nebo vyvýšeným prvkům, lavičím k posezení. Současně je navržena úprava stávajícího nepříznivého svahu nad dětským hřištěm zmírněním náklonu, návratem k přirozenému sklonu terénu.

Společenská plocha bude mlatová, dělená s ohledem na sklonitost terénu jemným rastrem v tloušťce 50 mm, který navazuje na základní rastr pásů šířky 400 mm. Pěší cesty budou z odsekové dlažby lemované ocelovými plechy a budou plynule přecházet do travnatých ploch.

Na společenský prostor navazuje upravený vstup do parku formou jezdeckých schodů lemovaných zdívkem, které je současně nositelem označení parku. Část stávajícího zdiva bude ubourána a nahrazena novou zdí z pohledového betonu. Bude vytvořen důstojný a kultivovaný nástup do parku z ulic Elgartovy a Rotalovy.

Cesta tvarovaná jezdeckými schody bude z kamenných prahů výšky max. do 120 mm a navazující plocha stupňů z odsekové žulové dlažby. Jezdecké schody jsou příjemné pro chůzi nebo pro jízdu s dětským kočárkem.

Lineární cesta na náspu bude z barevného červeného mlatu lemovaná ocelovým prvkem – linií dráhy, cesta je širší 1435 mm ve shodě s šířkou železničních kolejnic.

Nově tvarovaná hlavní pěší komunikace z ulice Rotalovy směrem k ulici Provazníkova bude z odsekové dlažby. Tato cesta je nejdůležitější páteří parku. Proměna cesty souvisí se stávající dvojicí cest, kterými se vstupuje z této strany do parku. Jedna přímá cesta se schodištěm a druhá vzdálenější, pohodlná bezbariérová. Nově navržená cesta má být více komfortní, umožňuje provázání s novou cestou na náspu a současně je reakcí na požadavek objednatele, reagovat řešením parku na objekt bytového domu, jehož stavba se připravuje. Jedná se možné komunikační propojení se spodní úrovní tohoto navrhovaného domu, z níž je vstup po schodišti do přízemí domu v úrovni ulice Provazníkova. S novým trasováním této pěší cesty jsou spojeny značné terénní úpravy, kterými je také dotčen navazující sad.

Kompozičně důležitou částí parku je původní lipová dvojité alej, která formálně dělí park na spodní a horní část. Abychom oslabili toto rozdělení a také připomněli původní cestu hřbitova, vložili jsme do aleje úzký dřevěný chodník, který je konstrukčně vynášen nad terénem /"vznáší se"/. Jelikož terén je zde sklonitý, je možné spodní hranu využít k posezení pod korunami stromů. Tato cesta se střetává s chodníkem v trávě, chodník z odsekové dlažby prorostlý trávou, která vede z parku severním směrem. Nad tratí Tišnovky pokračuje jako chodník mezi oplocenými pozemky rodinného domu v koncovém úseku ulice Tišnovské p.č.1493 / k. ú. Černá Pole/ a pozemkem mateřské školy p.č.1491/1/ k. ú. Černá Pole/. Propojením zde vzniká potenciál pro oživení „zapomenutého“ zákoutí a logické, funkční propojení s navazující ulicí. Bude nutné provést úpravu umístění oplocení na hranice pozemků a prodloužit pěší komunikace v ulici Tišnovské.

9.1. Architektonické prvky, mobiliář

Při vstupech do parku, z ulice Rotalovy a Provazníkovy, jsou navrženy zdi z pohledového betonu, sloužící k označení parku. Ze strany ul. Rotalovy je zeď proměnné výšky s maximem 2,5 m a lemuje v celé délce nově navržené pohodlné jezdecké schody.

Z ulice Provazníkovy je zeď vysoká 1,2m. Na ni navazuje po pravé straně nízká zídka s dřevěnou dlouhou lineární lavicí bez opěradla.

Součástí upraveného veřejného prostranství je dřevěná lavice s vysokým opěradlem, která členěním reaguje na mírně stoupající terén směrem k ulici Hálkova. Pěší komunikace ulice Elgartovy bude plynule navázána na tuto plochu. Součástí lineární struktury jsou z rastru vystupující lavice z pohledového betonu, které umožňují pobyt na osluněné straně parku s orientací do „společenské“ části.

Podél pěších cest jsou vždy ve skupinách navrženy dřevěné lavičky. Výjimku tvoří sad, v němž by měli návštěvníci zažít jinou atmosféru usazení na samostatných křeslech.

Mobiliářové prvky budou pro usnadnění údržby umístěny v malých ploškách z česaného betonu.

Jako paměť místa je zachován propustek původní železniční tratě, který je navržen k rekonstrukci a na jeho horní hraně je navržena pobytová vyhlídková terasa. Její konstrukce je dřevěná, dřevěná rámová konstrukce je opřena o zhlaví zdiva a je vetknuta do nového základu. Plocha je přerušena linií pěší cesty a pokračuje jako pobytová terasa s dlouhou dřevěnou lavicí s vysokým opěradlem. Pěší cesta je lemována skupinou laviček a drobným vodním prvkem umístěným blíže k ulici Provazníkova. Design tohoto prvku se bude vztahovat k vodním jeřábům na železnici.

Vodní prvek, voda hraje důležitou roli ve městě, ovlivňuje mikroklima, zvyšuje vzdušnou vlhkost. Voda je vítaným doplňkem dětských hřišť. Vhodné spojení může vést ke spojení hry s poznáváním, je zážitkovým učením. Voda představuje v našem pojetí také důležitý estetický a kompoziční prvek ve veřejném prostoru. Ztvárněním a navrženým materiálem reagujeme na konkrétní místo v parku. Bude zde přítomna ve formě lineární fontány na společenské ploše ve spodní části parku, Úzký pás vody bude veden na betonové zídce a bude stékat pomalu do ukryté retenční nádrže pod terénem,

Další formou vody bude pítko na dětském hřišti pro osvěžení dětí. Třetím podobenstvím vody bude symbolická připomínka parních lokomotiv, projíždějících tudy kdysi na zdejší trati. Při červené pěšině na trase bývalé dráhy bude osazen výtvarný objekt - „vodní jeřáb“ jako připomínka tehdejší technologie plnění lokomotiv vodou. Bude mít v sobě dávkovací zařízení vody, pumpu pro děti.

Dětské hřiště bude situováno téměř ve stávající poloze, bude vybaveno kvalitními herními prvky soudobého charakteru, odpovídajícího celkové úpravě parku. Herní prvky budou umístěny v dopadových plochách z pružného bezpečnostního polyuretanového povrchu, barevně vytvořeného dle celkového konceptu lokality. K posezení na hřišti bude využito přistínění stávajícími stromy, pohodlné lavice, částečně s opěradly, částečně pro oboustranné využití budou situovány mezi jednotlivými herními plochami.

Oploceno bude pouze pískoviště.

9.2. Návrh úpravy a dosadby vegetace

Základem koncepce vegetace jsou a zůstanou stromy původního hřbitova, zejména lipové linie a solitérní mohutné jasany. Kromě těchto stromů byly nalezeny ještě dřeviny z pozdějších dosadeb, odumírající ovocné dřeviny bývalých zahrad a náletové plevelné exempláře.

Byly vytipovány perspektivní kosterní dřeviny parku a zajímavé dožívající stromy, které budou upraveny řezem korun. V situaci inventarizace byly vyznačeny nejdůležitější dřeviny. Ostatní

ponechané stromy / značené zeleně/ budou působit v parku alespoň dočasně, do rozvoje nově dosazených dřevin.

Jako perspektivní dosadba byly navrženy dřeviny zejména v obvodových partiích parku, které nebudou konkurovat stávajícím dominantním stromům, ale vnesou do parku barevnost květů a podzimního vybarvení. Nově je včleněn do parku i pobytový sad na přemodelovaném terasovitém SV cípu, na území bývalých zahrad. Terén nové úpravy je navržen tak, aby v budoucnu co nejvíce zpomalil odtok srážkové vody, modelace v podobě mělkých depresí nad hranami svahů umožní plošný pomalý vsak do podloží.

Pro dosadby se počítá zejména s okrasnou formou plnokvěté třešně ptačky / *Prunus avium* Plena/, a okrasnými jabloněmi s miniaturními plody /*Malus toringo* Brouwerse Beauty/, oba taxony tvarem a barevností připomínají klasické ovocné stromy v okolních zahradách.

V situaci byly také vyznačeny problémové dřeviny a dřeviny, navržené k asanaci.

V blízkosti nově utvářené pěší trasy z ulice Hálkovy budou ještě dosazeny pásy nenáročných typů hortenzií / *Hydrangea paniculata*/, odolných proti namrzání. Tyto keře budou důležité v letním období dlouhou dobou květu.

V jarním období se uplatní pod korunami lip, zejména při nově vložené levitující dřevěné pěšině drobné jarní cibuloviny / sněženky, ladoňky a narcisy/, dosazené ve velkém počtu. Budou také určitou formou připomínky všech zde pohřbených lidí za sto let existence hřbitova.

V ploše středové části bude zachován pobytový trávník. Vnější, méně navštěvované plochy budou založeny jako louky se zvýšeným podílem kvetoucích bylin.

Na svahu bývalé železnice bude po vyčištění od náletů založeno podrostové pokravné patro z barvínku /*Vinca minor*/ a břečťanu / *Hedera helix*/, s lokální solitérní dosadbou botanických forem sadových růží a brslenu.

Sortiment dřevin pro dosadbu:

Stromy:

Prunus avium Plena

Malus toringo Brouwerse Beauty

Quercus robur

Acer campestre

Keře:

Hydrangea paniculata Vanille Fraise

Rosa hugonis

Euonymus verrucosus

Pokravné rostliny:

Vinca minor

Hedera helix

Cibuloviny do podsadby dřevin:

Galanthus nivalis, *Leucojum vernum*, *Scilla sibirica*, *Tulipa sylvestris*, *Anemone sylvestris*, *Narcissus pseudonarcissus*, atd...

Následná údržba

V budoucnu je nutné počítat trvale s prověřováním a úpravou korun ponechaných stromů udržovacím řezem v rozsahu, který stanoví arborista dle aktuálního stavu.

Nové stromy budou kontrolovány ve vývoji, upravovány v korunách dle potřeby. Zavlažovány budou ještě cca 5 let po vysazení.

Budou trvale kontrolovány také dosadby přírodních pokryvných rostlin, odplevelovány a čištěny od odpadků.

Trávník pobytový bude ve středové části pravidelně kosen na cca 10 cm, bude vyhrabáván na jaře a na podzim, obvodové luční partie travnatých ploch budou koseny s menší četností, cca 1 - 2x /rok.

9.3. Připomínka Marie Restituty

Marie Restituta byla pravděpodobně velice neformální, svérázná, silná a výrazně lidská osobnost. Rádi bychom ji takto uchovali v paměti návštěvníků parku. Zaslouží si originální formu prezentace, něco, v čem se může i dnes lidem přiblížit, vstoupit přirozeně do jejich současného, každodenního života.

Proto je její památka pevnou součástí pobytové společenské části parku i vstupního prostoru. Na novém segmentu vstupní zdi bude formou nápisu připomenuta nápisem a krátkým textem pro ty, kteří ji ještě neznají.

Podoba nápisu byla vytvořena v návrhu takto:

PARK MARIE RESTITUTY

PRO KRISTA ŽILA I ŠLA NA SMRT
PARK NESE JMÉNO ŘEHOLNÍ SESTRY MARIE
RESTITUTY
ROZENÉ HELENY KAFKOVÉ 1.KVĚTNA 1894
V HUSOVICÍCH
PRO VĚRNOST KŘESŤANSKÝM A ŘEHOLNÍM
ZÁSADÁM
BYLA NACISTY VE VÍDNI 20. BŘEZNA 1943
POPRAVENA
ZA BLAHOSLAVENOU BYLA PROHLÁŠENA
21.ČERVNA 1998



Kolem jedné ze stávajících lip původního hřbitova je navržena kruhová lavice, „Posezení s Marií Restitutou“, místo s atypickou kovovou lavicí lemující vzrostlý strom, ukrywající se ve stínu a poskytující intimitu danému místu. Pravděpodobná doba výsadby lip je blízká datu narození Marie Restituty, dá se říci, že zdejší lípy mohly být svědky její tehdejší přítomnosti v Husovicích. Rádi bychom, aby lavice byla výjimečná, odlišná od ostatních lavic parku, pohodlná a dobře zapamatovatelná. Stane se základním kamenem prostoru, s ní tu bude Marie Restituta pro každého trvale přítomná a blízká.

9.4. Infrastruktura

K navrženým vodním prvkům jsou uvažovány přípojky. Vodní prvek, kašna, umístěná ve veřejném prostranství bude opatřena podzemní šachtou s technologií na úpravu vody. Do tohoto prostoru je navržen také podzemní multifunkční sloupek pro napojení v případě konání drobné společenské akce (např. ozvučení, osvětlení apod.).

9.5. Veřejné osvětlení

Úprava veřejného osvětlení, minimálně přemístění stožárů parkového osvětlení, rozšíření do míst, kde chybí např. na trať Tišnovky, nasvětlení veřejného prostranství nebo jemné podsvětlení laviček, např. lavice – „Posezení s Marií Restitutou“ je nezbytnou součástí našeho návrhu.

SEZNAM PŘÍLOH PRŮVODNÍ ZPRÁVY:

1. STANDÁRDY VEGETAČNÍ ÚPRAVY PARKU
2. DOTČENÉ PARCELY
3. INVENTARIZAČNÍ TABULKA
4. FOTODOKUMENTACE AKTUÁLNÍHO STAVU
5. REFERENČNÍ FOTOGRAFIE

Standardy vegetační úpravy parku

Výsadba stromů

Vysazeny budou stromy domácího původu, v předepsané velikosti obvodu kmenů a nasazení koruny 220 cm. Budou bez mechanických poškození, nezaschlé baly. Kotveny budou 3 kůly ze dna jámy, při výsadbě budou upraveny řezem korun, bude jim pod kořeny přidán hydroabsorbent 500g/ks a hnojivé tablety 15 ks/ strom. Budou mít chráničku z bambusu do výše minimálně 160 cm. Zálivka při výsadbě 60 -80 l.

Výsadba keřů

Keře budou dodané kvalitní zavětvené výpěstky předepsané velikosti, v kontejnerech, bez mechanických poškození a škůdců. Při výsadbě budou přihnojeny 1 tabletou a přídavkem hydroabsorbentu 100g/ks.
Zálivka při výsadbě 5l vody/ks.

Výsevy

Výsevy travnatých ploch a kvetoucích bylin budou provedeny na základě přesné specifikace výsevné směsi a dle předepsaného výsevku na plochu.

Při realizaci vegetační úpravy budou dodrženy následující normy:

ČSN 83 9011 Práce s půdou

ČSN 83 9061 Ochrana stromů a porostů při stavebních pracích

ČSN 83 9041 Technologie vegetačních úprav v krajině

ČSN 83 9031 Travníky a jejich zakládání

ČSN 83 9021 Rostliny a jejich výsadba

ČSN 83 9051 Rozvojová a udržovací péče