



















LEGENDA OBJEKTŮ

Č. objektu	Název objektu	Č. objektu	Název objektu
020	Příprava území		Vodohospodářské objekty
Silniční objekty		301	Retenční nádrže
101	JV obchvat Žebětina	302	Přeložka splaškové kanalizace
102	Úprava silnice III/3842	303	Přeložka vodovodu
103	Nápojení komunikace v km 0.150		Elektro a sdělovací kabely
104	Nápojení komunikace v km 0.862	401	Přeložky sítě EON
105	Chodník podél silnice III/3842	402	Přeložky sdělovacích kabelů CETIN
		403	Veřejné osvětlení
190	Dopravní značení definitivní		Objekty trubních vedení
191	Dopravní značení provizorní	501	Přeložka STL plynovodu
Mostní objekty			Objekty úpravy území
201	Most přes Žebětinský potok	801	Vegetační úpravy
		802	Rekultivace ploch dotčených stavbou
		803	Ochranná opatření pro migraci obzvláštníků

LEGENDA

	<u>Hranice</u>	Hranice zastavěného území dle ÚP Brno – úplné znění účinné k 31.7.2019
	<u>Hranice ZABORŮ PŮDY</u>	
		Hranice zboru půdy trvalá
		Hranice zboru půdy dočasná s délkou trvání nad 1 rok
		Hranice zboru půdy dočasná s délkou trvání do 1 roku
	<u>PLOCHY ODNĚTÍ ZEMĚDĚLSKÉ PŮDY ZE ZPF</u>	
	<u>Trvalé odnětí</u>	2,9309 ha
	Označení plochy trvalého odnětí ze ZPF	
	Plocha trvalého odnětí ze ZPF pro vlastní stavbu	2,9175 ha
	Plocha trvalého odnětí ze ZPF – zbytková plocha	0,0134 ha
	<u>Dočasně odnětí na dobu 5-ti let (2 roky zábor + 3 letá zpětná zem.rekultivace)</u>	
	Označení plochy dočasného odnětí ze ZPF	
	Plocha dočasného odnětí ze ZPF	0,2038 ha
	<u>ZÁBOR ZPF S DÉLKOU TRVÁNÍ do 1 roku</u>	
	Číslo plochy ZPF s dočasným záбором do 1 roku	
	Plocha záboru ZPF dočasná na dobu do 1 roku	0,4255 ha
	<u>ZÁBOR POZEMKŮ OSTATNÍCH</u>	
	Trvalý zábor – druh pozemku "ostatní plocha", "vodní plocha"	
	Dočasný zábor nad 1 rok – druh pozemku "ostatní plocha", "vodní plocha"	
	Dočasný zábor do 1 roku – druh pozemku "ostatní plocha", "vodní plocha"	

Podklad : DÚR, zpracovatel : Viapont,s.r.o., č.zak.: 2277, datum: 05/2019

Zpracovatel		Ing.KATARINA KALIVODOVA PORADENSKÁ KANCELÁŘ – specializace : PŮDNÍ FOND Kobelní 3, 772 00 OLOMOUC, IČO : 669 83 893			
Obec	Brno	Kraj	Jihomoravský		
Investor	Statutární město Brno Dominikánské náměstí 196/1, 602 00 Brno			Kat. území	Žebětín
Název stavby	Východní obchvat Žebětina I.etapa			Č. zakázky	13/2019
				Datum	07/2019
Obsah dokumentace	VYHODNOCENÍ DŮSLEDKŮ UMÍSTĚNÍ STAVBY NA ZPF			Formát	A1
Část	II. MAPOVÁ ČÁST			Měřítko	1 : 1000
				Stupeň	DŮR
Název výkresu	SPECIFIKACE ZÁBORU PŮDY – část 1.			Č. výkresu	Č. soupravy
					II.2.1