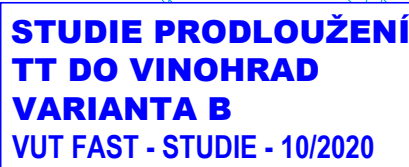


**M 1 : 1000**



- | <b>LEGENDA:</b>   | <b>LEGENDA PLOCH:</b>   |
|---|---|
|    |    |
| NÁVRH DOPRAVNÍHO ŘEŠENÍ   | NAVŘEZENÁ VOZOVKA   |
|   |   |
| MOST / ESTÁKA   | MOST / ESTÁKADA   |
|  |  |
| TUNEL VINOHRADY   | TRAMVAJOVÁ TRÁŤ   |
|  |  |
| ŽÁRUBNÍ ŽED   | CHODNÍK   |
|  |  |
| VODOROVNÉ DOPRAVNÍ ZNAČENÍ  | CYKLOSTEZKA   |
|  |  |
| SOUVISEJÍCÍ STAVBY  | NÁSPY   |
|  |  |
| SOUVISEJÍCÍ NÁVRH PRODLOUŽENÍ   | ŽÁŘEZ   |
|  |  |
| TRAMVAJOVÉ TRATI DO VINOHRAD - VARIANTA A   | TERÉNNÍ ÚPRAVY / REKULTIVAČNÍ PLOCHY  |
|  |  |
| SOUVISEJÍCÍ NÁVRH PRODLOUŽENÍ   | SERÁŽOVACÍ NÁDRAŽÍ BRNO - MALOMĚŘICE  |
|  |  |
| TRAMVAJOVÉ TRATI DO VINOHRAD - VARIANTA B   | LESOPARK AKÁTKY   |
|  |   |
| SOUVISEJÍCÍ NÁVRH PŘELOŽKY  |   |
|  |   |
| TRAMVAJOVÉ TRATI DO LÚŽNÉ   |   |
|  |   |
| STÁVAJÍCÍ STAV - ZAMĚŘENÍ   |   |
|  |   |
| HRANICE POZEMKŮ KN  |   |
|  |   |
| HRANICE KATASTRÁLNÍCH ÚZEMÍ   |   |
|  |   |
| SVĚTELNĚ ŘÍZENÁ KŘÍŽOVATKA (SSZ)  |   |



### POZNÁMKY:

- NÁVRH DOPRAVNÍHO ŘEŠENÍ MÚK ROKYTOVA JE PŘEVZAT Z PD "I/42 VMO TOMKOVO NÁMĚSTÍ, I/42 VMO ROKYTOVA, VD-ZDS/AD" SPOLEČNOSTI MOTT MACDONALD - 07/2018
- NÁVRH TRAMVAJOVÉ TRATĚ DO VINOHRAD A PŘELOŽKY DO LIŠNÉ JE PŘEVZAT Z PD "STUDIE PRODLOUŽENÍ TRAMVAJOVÉ TRATI DO VINOHRAD\* OD VUT FAST - 10/2020

## B.2.1



## ŘEDITELSTVÍ SILNIC A DÁLNIC ČR

Hlavný projektant <b>PK OSSENDORF s.r.o.</b> Tlačiareň 1, 602 00 BRNO		 <b>PRÍRODNÝ KANÁL OSSENDORF</b> s.r.o.	
HLAVNÝ INŽ. PROJEKTU VEDÚCI PROJEKTU	ING. NOVÁK ING. HRUBAN	ČÍSLO ZÁKAZY UPOVĚŘENÁ OSOBA	202-00 KONKOPCE
ZOOP. PROJEKTANT VYPRACOVÁV. KONTROLOVÁV.		 <b>PRÍRODNÝ KANÁL OSSENDORF</b> s.r.o.	
PRÁR. A KONSOLIDOV. ETAPA		DATUM FORMÁT STUPEN P ČÍSLO ZÁKAZY MĚSTO	31.12.2021 15:46 73 202-000 1.100
ÚČETNÍ PRÁR. SITUACE		ČÍSLO PRÁR. SITUACE	202-000 B.2.1